

**CARTOGRAFÍA CATASTRAL**  
 Gerencia de CANARIAS - LAS PALMAS  
 Término Municipal de ARRECIFE (4)

Proyección UTM  
 HUSO 28  
 Escala 1:15000


0 200 400 600 800 1000 m

Fecha : 28 DE SEPTIEMBRE DE 2007

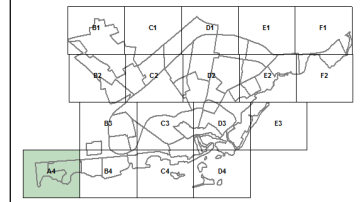
Símbolos Utilizados			
	001		U19
	002		U20
	003		U21
	004		U22
	005		U01
	006		U02
	007		U03
	008		U04
	009		U05
	010		U06
	011		U08
	012		U09
	013		U10
	014		U11
	015		U12
	016		U13
	017		U14
	018		

	<b>TERMINO MUNICIPAL DE</b> <b>ARRECIFE</b>
	Título proyectado <b>VALORACIÓN COLECTIVA DE CARÁCTER GENERAL 2.007</b>
Título plano <b>POLÍGONOS DE VALORACIÓN</b>	
Autorres <b>TÉCNICO REDACTOR</b>	VºBº <b>EL JEFE DE ÁREA DE INSPECCIÓN</b>
INÉS PACHECO PLAZA VºBº <b>EL GERENTE REGIONAL</b>	
<b>ÁNGEL SÁNCHEZ SÁNCHEZ</b>	<b>JESÚS HERNANDO VELASCO</b>
Fecha <b>28-09-2007</b>	Escala <b>15000</b>
Plano Nº <b>1</b>	

**CARTOGRAFÍA CATASTRAL**  
**Gerencia de CANARIAS - LAS PALMAS**  
**Término Municipal de ARRECIFE (4)**

Proyección UTM  
 HUSO 28  
 Escala 1:2000  
  
 Fecha : 26 DE SEPTIEMBRE DE 2007

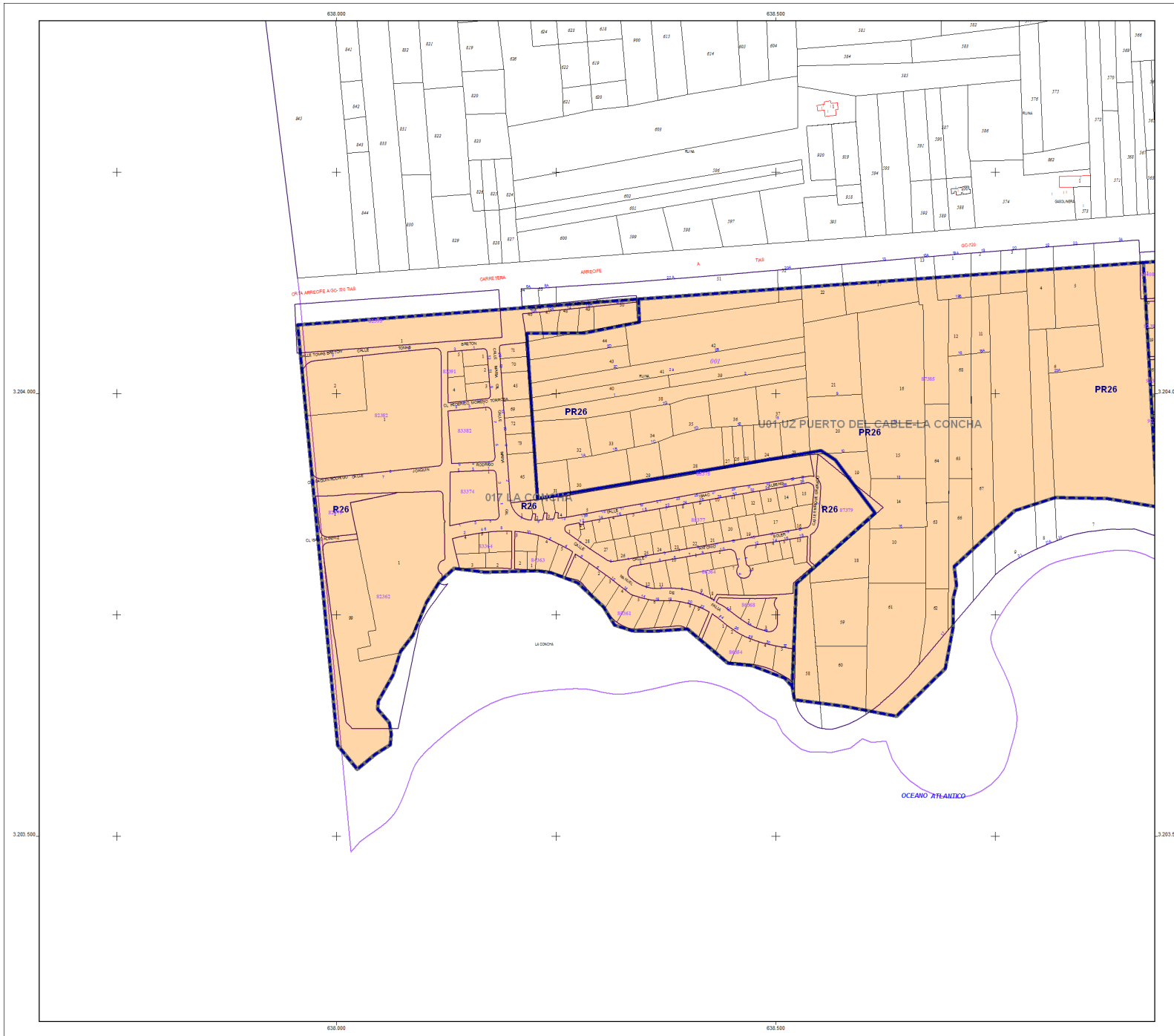
Situación hoja A4 Escala 1:50000

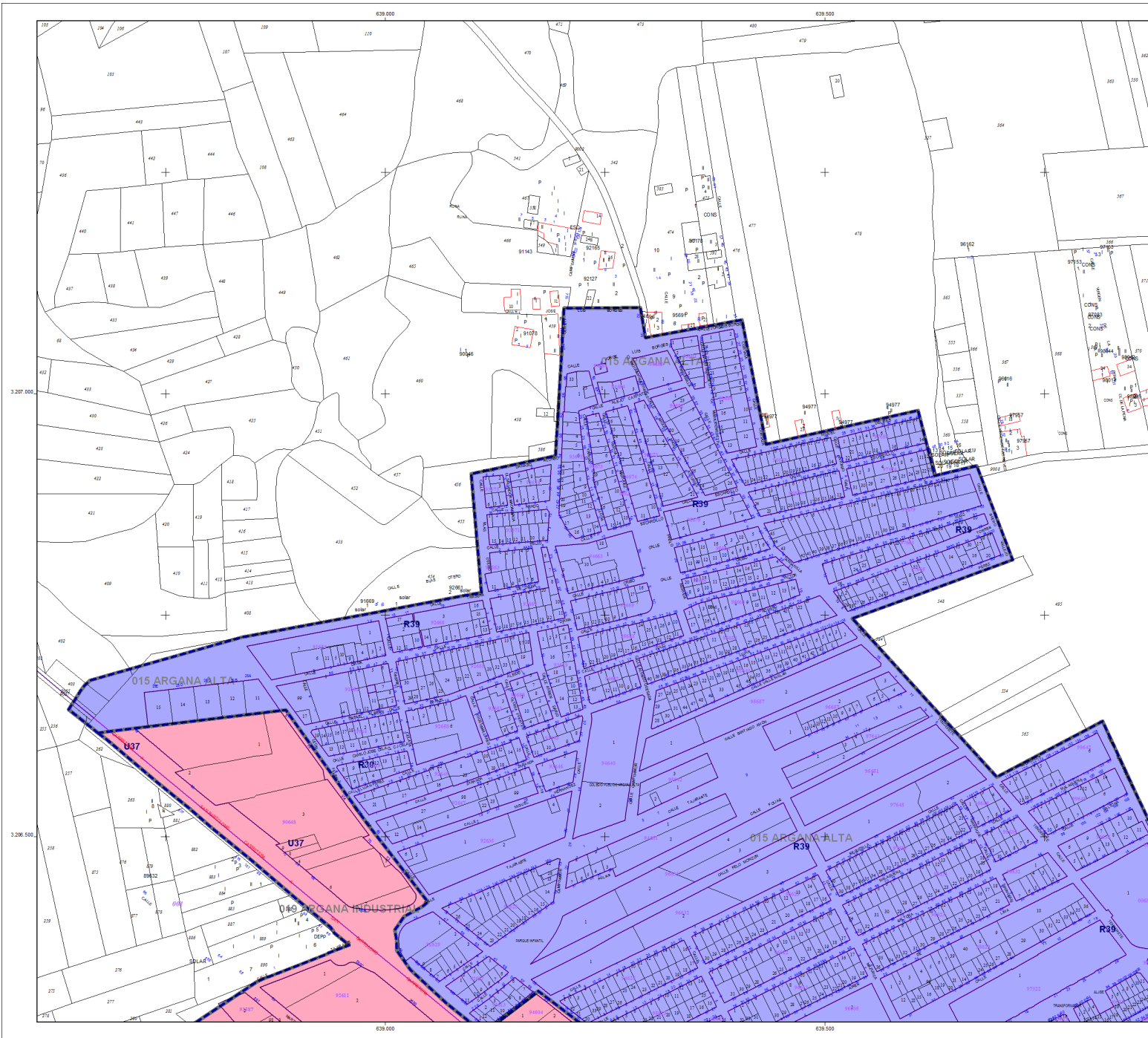


**Símbolos Utilizados**

<b>001</b>	Polygono de valoración	PR33, R33
	Límite de polígono de valoración	R35
<b>PR26</b>	Zona de valor	PR36, R36
	Límite de zona de valor	PR37, PR37A, R37
	Zonas de Valor	R39
	R25	PJ33, PJ33A, U33
	PR38, R38, R38A	PJ35, U35
	R10	U37

	DEPARTAMENTO DE ECONOMÍA Y HACIENDA	TERMINO MUNICIPAL DE ARRECIFE
Título proyectado <b>VALORACIÓN COLECTIVA DE CARÁCTER GENERAL 2.007</b>		
Título plano <b>POLIGONOS Y ZONAS DE VALOR</b>		
Autores	V <sup>º</sup> B <sup>º</sup>	
TÉCNICO REDACTOR	EL JEFE DE ÁREA DE INSPECCIÓN	
	INÉS PACHECO PLAZA	
	V <sup>º</sup> B <sup>º</sup>	
	EL GERENTE REGIONAL	
ÁNGEL SÁNCHEZ SÁNCHEZ	JESÚS HERNANDO VELASCO	
Fecha <b>26/09/2007</b>	Escala <b>2000</b>	Plano Nº <b>15</b>



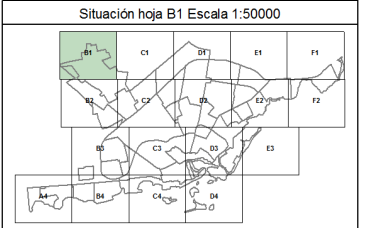


**CARTOGRAFÍA CATASTRAL**  
 Gerencia de CANARIAS - LAS PALMAS  
 Término Municipal de ARRECIFE (4)

Proyección UTM  
 HUSO 28  
 Escala 1:2000

0 50 100 150 200 m

Fecha: 26 DE SEPTIEMBRE DE 2007



**Simbolos Utilizados**

<b>001</b>	Polígono de valoración	PR33, R33
	Línea de polígono de valoración	R35
<b>PR26</b>	Zona de valor	PR36, R36
	Línea de zona de valor	PR37, PR37A, R37
		R39
		PU33, PU33A, U33
		PU35, U35
		U37

Zonas de Valor

	R25
	PR38, R38, R38A
	R30

**TERMINO MUNICIPAL DE ARRECIFE**

Título proyecto:  
**VALORACIÓN COLECTIVA DE CARÁCTER GENERAL 2.007**

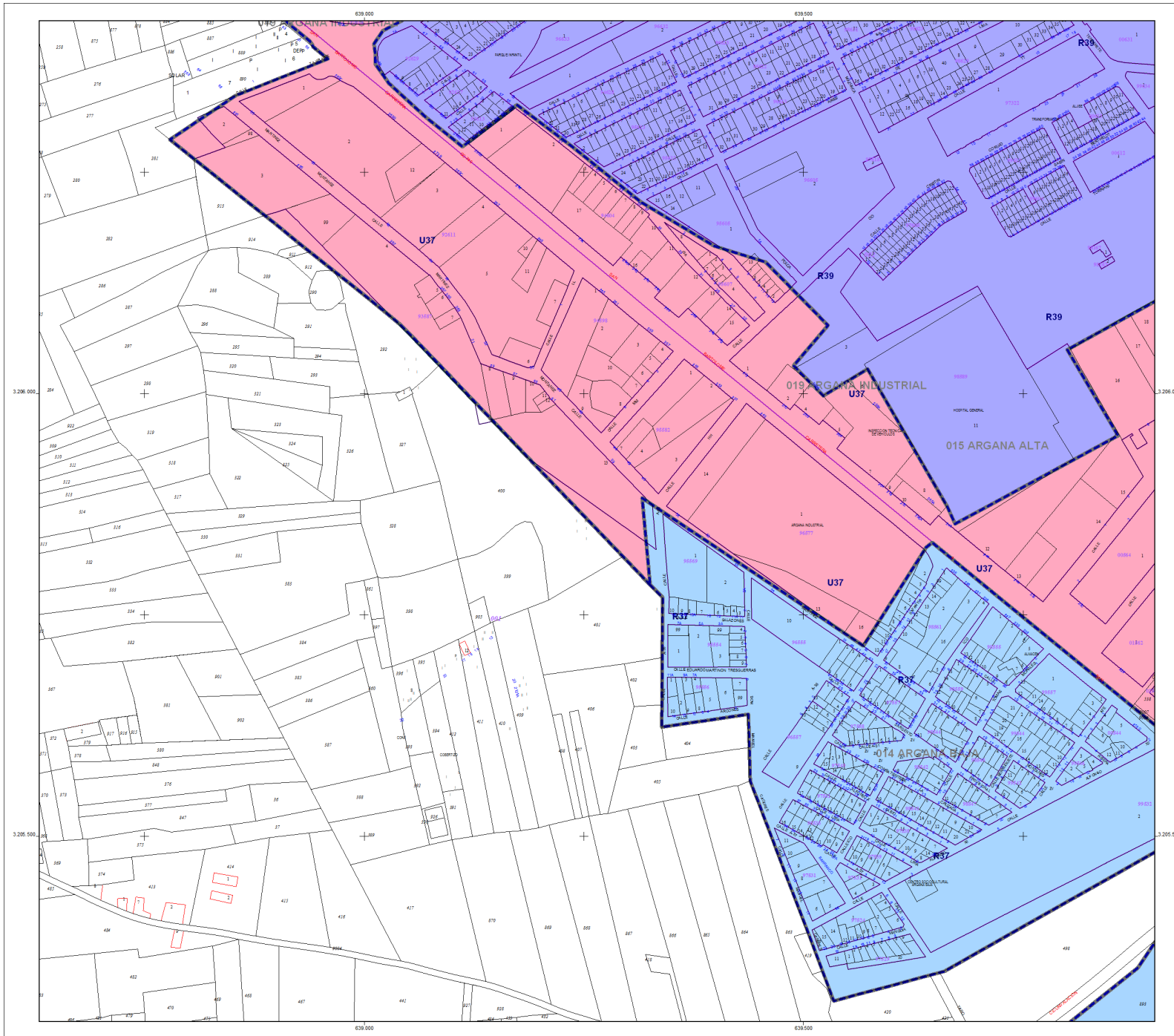
Título plano:  
**POLIGONOS Y ZONAS DE VALOR**

Autores:  
 VºBº  
**TÉCNICO REDACTOR EL JEFE DE ÁREA DE INSPECCIÓN**

**INÉS PACHECO PLAZA**  
 VºBº  
**EL GERENTE REGIONAL**

**ÁNGEL SÁNCHEZ SÁNCHEZ**      **JESÚS HERNANDO VELASCO**

Fecha <b>26/09/2007</b>	Escala <b>2000</b>	Plano Nº <b>1</b>
----------------------------	-----------------------	----------------------

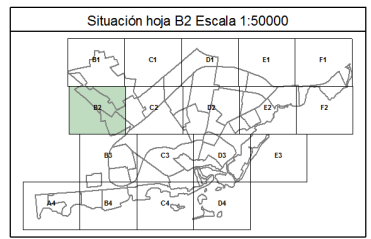


**CARTOGRAFÍA CATASTRAL**  
 Gerencia de CANARIAS - LAS PALMAS  
 Término Municipal de ARRECIFE (4)

Proyección UTM  
 HUSO 28  
 Escala 1:2000

0 50 100 150 200 m

Fecha : 26 DE SEPTIEMBRE DE 2007



**Simbolos Utilizados**

<b>001</b>	Polígono de valoración	PR33, R33
	Línea de polígono de valoración	R35
<b>PR26</b>	Zona de valor	PR36, R36
	Línea de zona de valor	PR37, PR37A, R37
		R39
		PU33, PU33A, U33
		PU35, U35
		U37

Zonas de Valor

R25
PR38, R38, R38A
R30

**TERMINO MUNICIPAL DE ARRECIFE**

Título proyectado  
**VALORACIÓN COLECTIVA DE CARÁCTER GENERAL 2.007**

Título plano  
**POLIGONOS Y ZONAS DE VALOR**

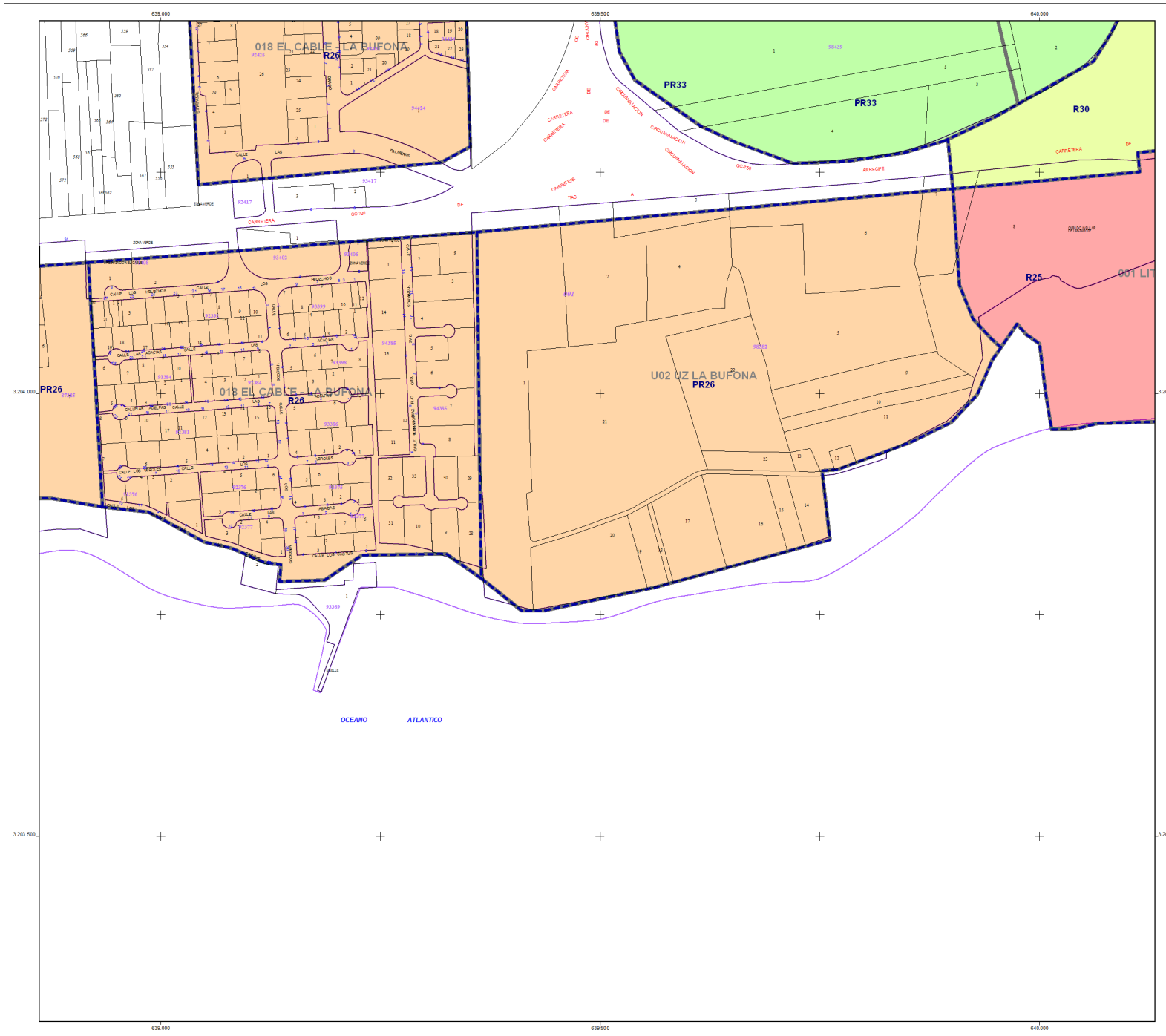
Autores  
**V<sup>B</sup>º**  
**EL JEFE DE ÁREA DE INSPECCIÓN**

TÉCNICO REDACTOR  
**INÉS PACHECO PLAZA**  
**V<sup>B</sup>º**  
**EL GERENTE REGIONAL**

**ÁNGEL SÁNCHEZ SÁNCHEZ**      **JESÚS HERNANDO VELASCO**

Fecha	26/09/2007	Escala	2000	Plano Nº	6
-------	------------	--------	------	----------	---



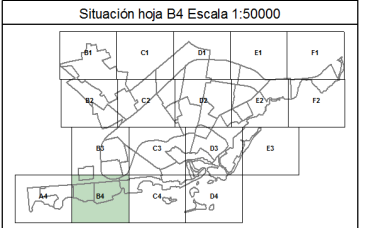


**CARTOGRAFÍA CATASTRAL**  
 Gerencia de CANARIAS - LAS PALMAS  
 Término Municipal de ARRECIFE (4)

Proyección UTM  
 HUSO 28  
 Escala 1:2000

0 50 100 150 200 m

Fecha : 26 DE SEPTIEMBRE DE 2007



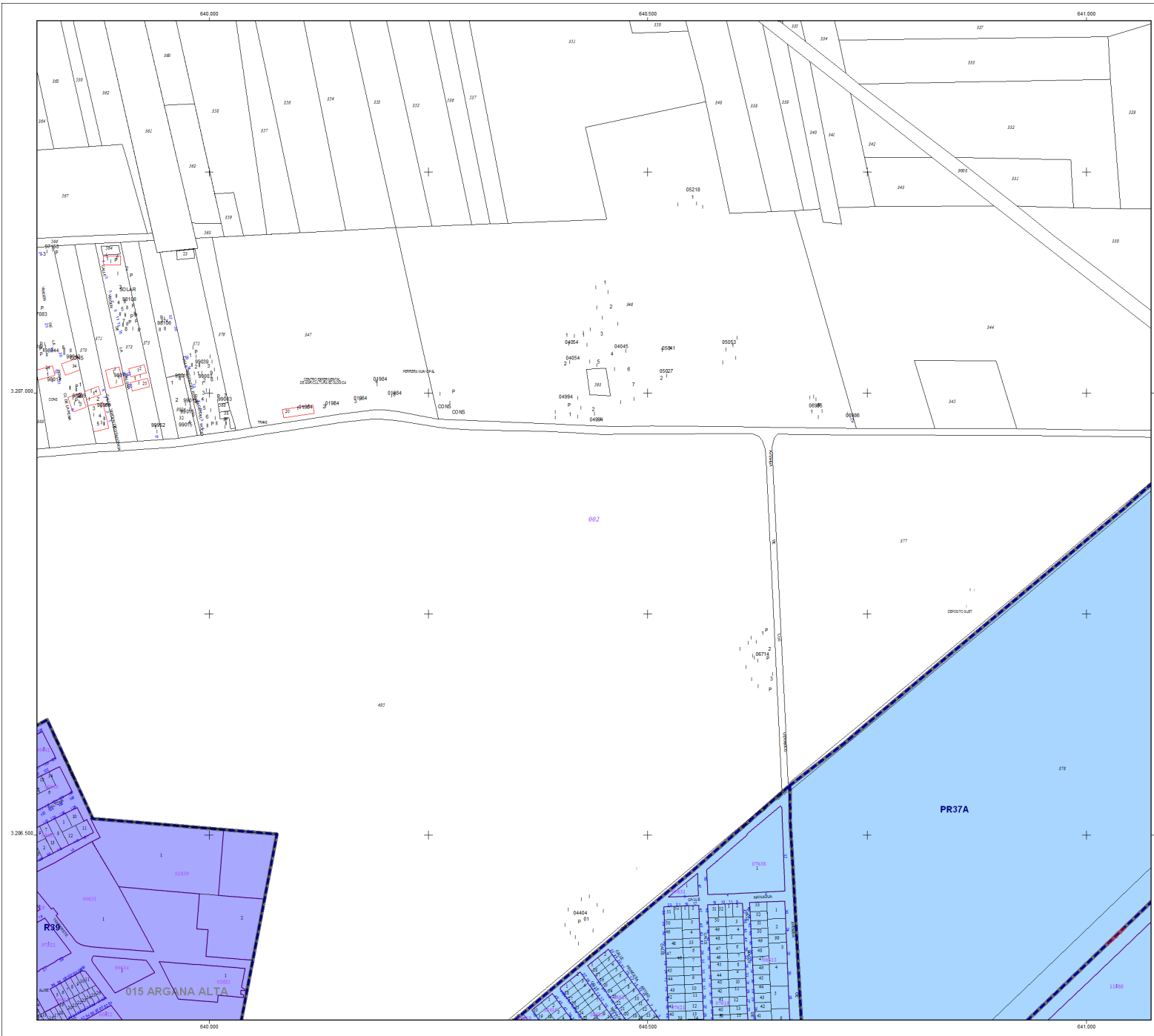
**Simbolos Utilizados**

<b>001</b>	Polígono de valoración	PR33, R33
	Línea de polígono de valoración	R35
		PR36, R36
		PR37, PR37A, R37
<b>PR26</b>	Zona de valor	R39
	Línea de zona de valor	PU33, PU33A, U33
		PU35, U35
		U37

Zonas de Valor

R25
PR33, R33, R36A
R10

MINISTERIO DE ECONOMÍA Y HACIENDA DIRECCIÓN GENERAL DE ECONOMÍA Y FINANZAS SERVICIO DE CARTOGRAFÍA DE CANARIAS - LAS PALMAS	<b>TERMINO MUNICIPAL DE ARRECIFE</b>	
	Título proyectado <b>VALORACIÓN COLECTIVA DE CARÁCTER GENERAL 2.007</b>	
Título plano <b>POLIGONOS Y ZONAS DE VALOR</b>		
Autores <b>TÉCNICO REDACTOR</b>	V <sup>º</sup> B <sup>º</sup> <b>EL JEFE DE ÁREA DE INSPECCIÓN</b>	
	<b>INÉS PACHECO PLAZA</b> V <sup>º</sup> B <sup>º</sup> <b>EL GERENTE REGIONAL</b>	
<b>ÁNGEL SÁNCHEZ SÁNCHEZ</b>	<b>JESÚS HERNANDO VELASCO</b>	
Fecha <b>26/09/2007</b>	Escala <b>2000</b>	Plano Nº <b>16</b>

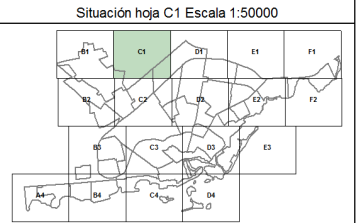


**CARTOGRAFÍA CATASTRAL**  
 Gerencia de CANARIAS - LAS PALMAS  
 Término Municipal de ARRECIFE (4)

Proyección UTM  
 HUSO 28  
 Escala 1:2000

0 50 100 150 200 m

Fecha : 26 DE SEPTIEMBRE DE 2007



**Simbolos Utilizados**

<b>001</b>	Polígono de valoración	PR33, R33
	Línea de polígono de valoración	R35
		PR36, R36
		PR37, PR37A, R37
<b>PR26</b>	Zona de valor	R39
	Línea de zona de valor	P333, P333A, U33
		P335, U35
		U37

Zonas de Valor

R25	
PR38, R38, R38A	
R40	

**TERMINO MUNICIPAL DE ARRECIFE**

Título proyectado  
**VALORACIÓN COLECTIVA DE CARÁCTER GENERAL 2.007**

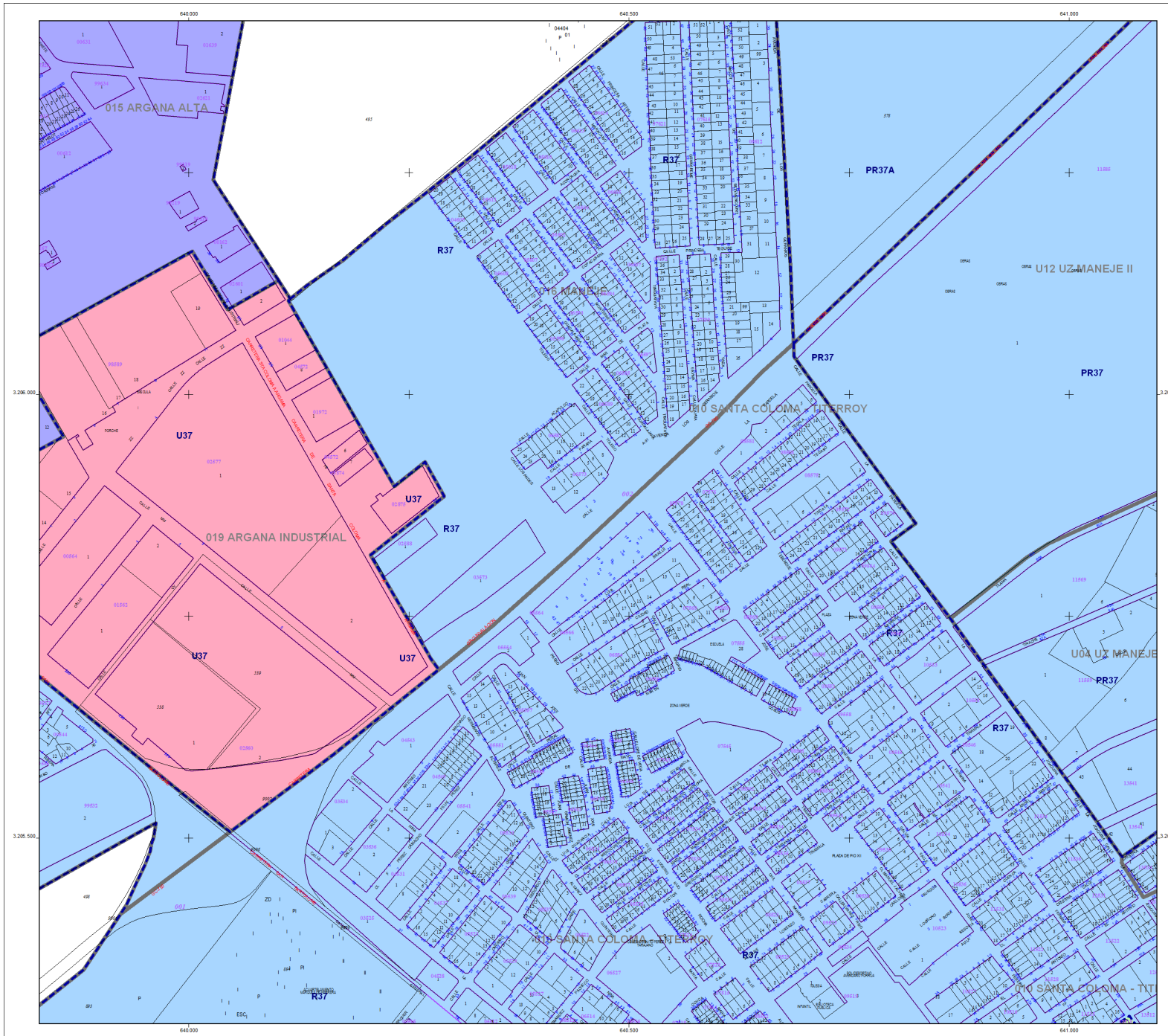
Título plano  
**POLIGONOS Y ZONAS DE VALOR**

Autores  
 VºBº  
**TÉCNICO REDACTOR EL JEFE DE ÁREA DE INSPECCIÓN**

**INÉS PACHECO PLAZA**  
 VºBº  
**EL GERENTE REGIONAL**

**ÁNGEL SÁNCHEZ SÁNCHEZ**      **JESÚS HERNANDO VELASCO**

Fecha <b>26/09/2007</b>	Escala <b>2000</b>	Plano Nº <b>2</b>
----------------------------	-----------------------	----------------------

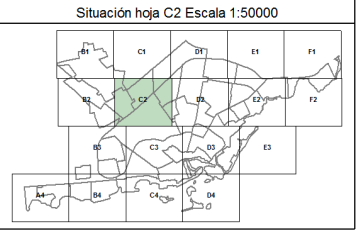


**CARTOGRAFÍA CATASTRAL**  
 Gerencia de CANARIAS - LAS PALMAS  
 Término Municipal de ARRECIFE (4)

Proyección UTM  
 HUSO 28  
 Escala 1:2000

0 50 100 150 200 m

Fecha : 26 DE SEPTIEMBRE DE 2007



**Simbolos Utilizados**

<b>001</b>	Polígono de valoración		PR33, R33
	Límite de polígono de valoración		R35
	Zona de valor		PR36, R36
	Límite de zona de valor		PR37, PR37A, R37
	Zonas de Valor		R39
			PU33, PU33A, U33
			PU35, U35
			U37
			R25
			PR38, R38, R38A
			R30

**TERMINO MUNICIPAL DE ARRECIFE**

Título proyectado:  
**VALORACIÓN COLECTIVA DE CARÁCTER GENERAL 2.007**

Título plano:  
**POLIGONOS Y ZONAS DE VALOR**

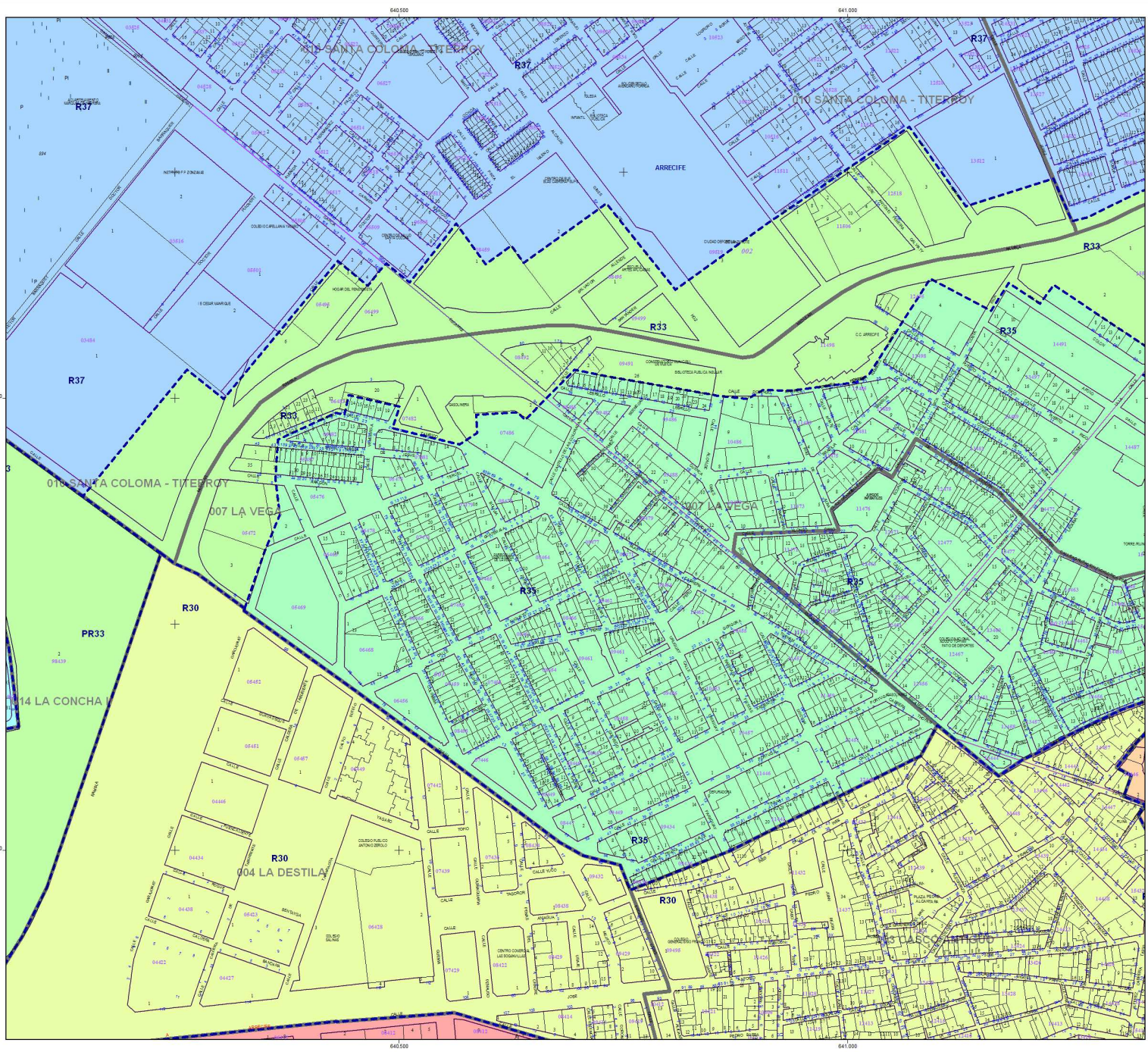
Autores:  
**VºBº EL JEFE DE ÁREA DE INSPECCIÓN**

TÉCNICO REDACTOR:  
**INÉS PACHECO PLAZA**  
**VºBº EL GERENTE REGIONAL**

**ÁNGEL SÁNCHEZ SÁNCHEZ**      **JESÚS HERNANDO VELASCO**

Fecha	26/09/2007	Escala	2000	Plano Nº	7
-------	------------	--------	------	----------	---



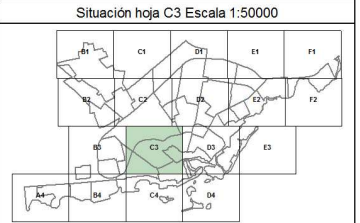


**CARTOGRAFÍA CATASTRAL**  
 Gerencia de CANARIAS - LAS PALMAS  
 Término Municipal de ARRECIFE (4)

Proyección UTM  
 HUSO 28  
 Escala 1:2000

0 50 100 150 200 m

Fecha : 26 DE SEPTIEMBRE DE 2007



**Símbolos Utilizados**

<b>001</b>	Pólígono de valoración	PR33, R33
	Línea de polígono de valoración	R35
		PR36, R36
<b>PR26</b>	Zona de valor	PR37, PR37A, R37
	Línea de zona de valor	R39
		R33, R33A, U33
		U36, U35
		U37

Zonas de Valor

R25
PR3, R31, R36A
R10

**TERMINO MUNICIPAL DE ARRECIFE**

Título proyectado  
**VALORACIÓN COLECTIVA DE CARÁCTER GENERAL 2.007**

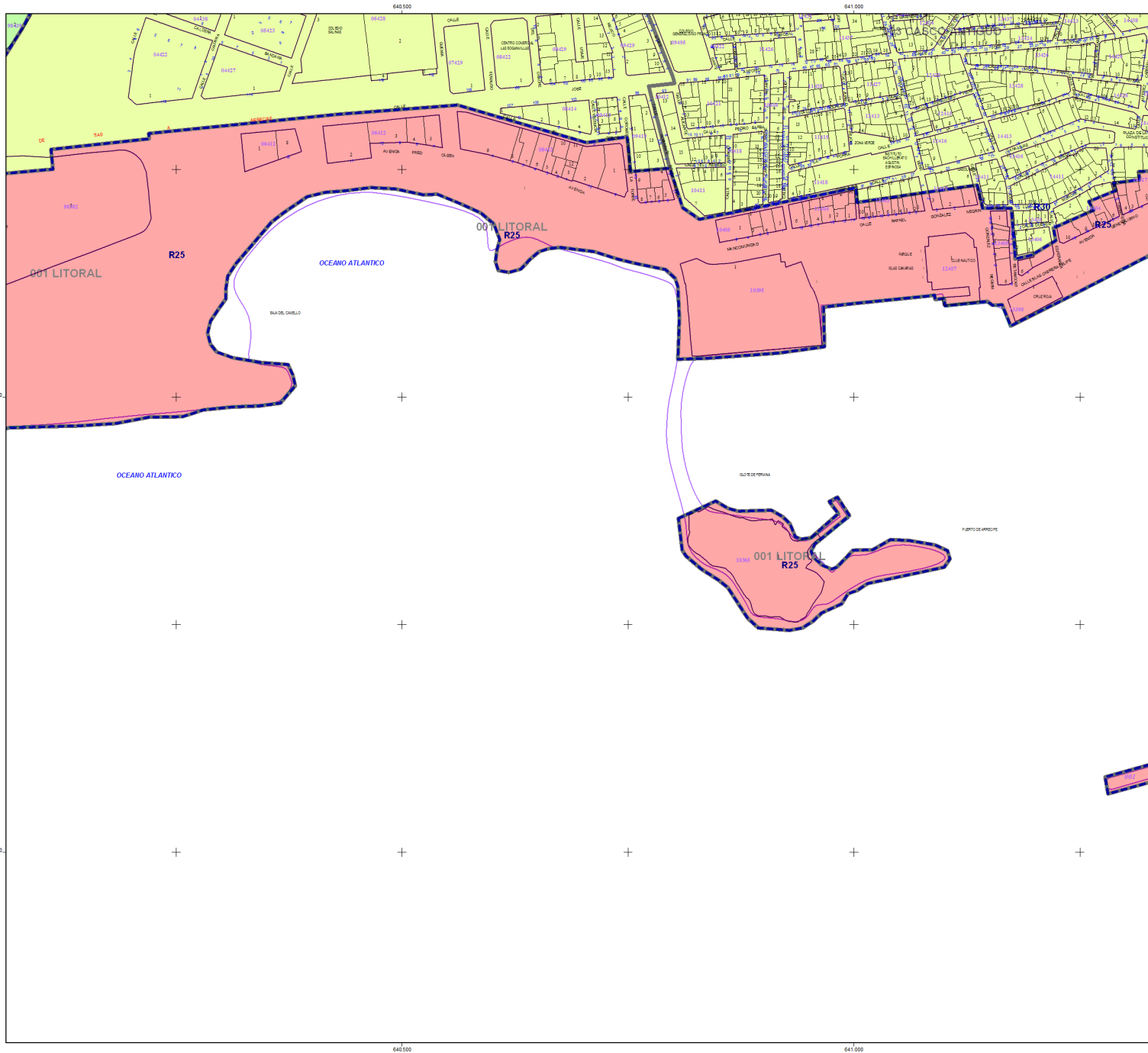
Título plano  
**POLIGONOS Y ZONAS DE VALOR**

Autores  
**V/Bº**  
**EL JEFE DE ÁREA DE INSPECCIÓN**

TÉCNICO REDACTOR  
**INÉS PACHECO PLAZA**  
**V/Bº**  
**EL GERENTE REGIONAL**

**ÁNGEL SÁNCHEZ SÁNCHEZ**      **JESÚS HERNANDO VELASCO**

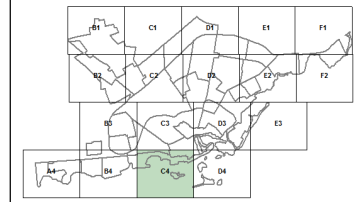
Fecha <b>26/09/2007</b>	Escala <b>2000</b>	Plano Nº <b>12</b>
----------------------------	-----------------------	-----------------------



**CARTOGRAFÍA CATASTRAL**  
 Gerencia de CANARIAS - LAS PALMAS  
 Término Municipal de ARRECIFE (4)

Proyección UTM  
 HUSO 28  
 Escala 1:2000  
 0 50 100 150 200 m  
 Fecha: 26 DE SEPTIEMBRE DE 2007

Situación hoja C4 Escala 1:50000



**Simbolos Utilizados**

001	Polygono de valoración	PR33, R33
	Límite de poligono de valoración	R35
		PR36, R36
		PR37, PR37A, R37
PR26	Zona de valor	R39
	Límite de zona de valor	P333, P333A, U33
		P335, U35
		U37
	Zonas de Valor	
	R25	
	PR38, R38, R38A	
	R10	

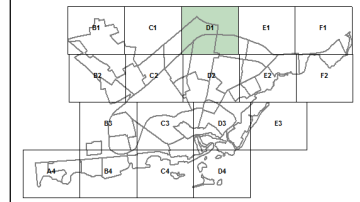
<b>MINISTERIO DE ECONOMÍA Y HACIENDA</b> <small>DEPARTAMENTO DE ECONOMÍA Y FINANZAS          DIRECCIÓN GENERAL DE CARACTERES DE CATASTRO DE LAS PALMAS</small>		<b>TERMINO MUNICIPAL DE ARRECIFE</b>
Título proyectado <b>VALORACIÓN COLECTIVA DE CARÁCTER GENERAL 2.007</b>		
Título plano <b>POLIGONOS Y ZONAS DE VALOR</b>		
Autorres <b>TÉCNICO REDACTOR</b>	VPBº <b>EL JEFE DE ÁREA DE INSPECCIÓN</b>	
	<b>INÉS PACHECO PLAZA</b> VPBº <b>EL GERENTE REGIONAL</b>	
<b>ÁNGEL SÁNCHEZ SÁNCHEZ</b>	<b>JESÚS HERNANDO VELASCO</b>	
Fecha <b>26/09/2007</b>	Escala <b>2000</b>	Plano Nº <b>17</b>

**CARTOGRAFÍA CATASTRAL**  
**Gerencia de CANARIAS - LAS PALMAS**  
**Término Municipal de ARRECIFE (4)**

Proyección UTM  
 HUSO 28  
 Escala 1:2000

Fecha : 26 DE SEPTIEMBRE DE 2007

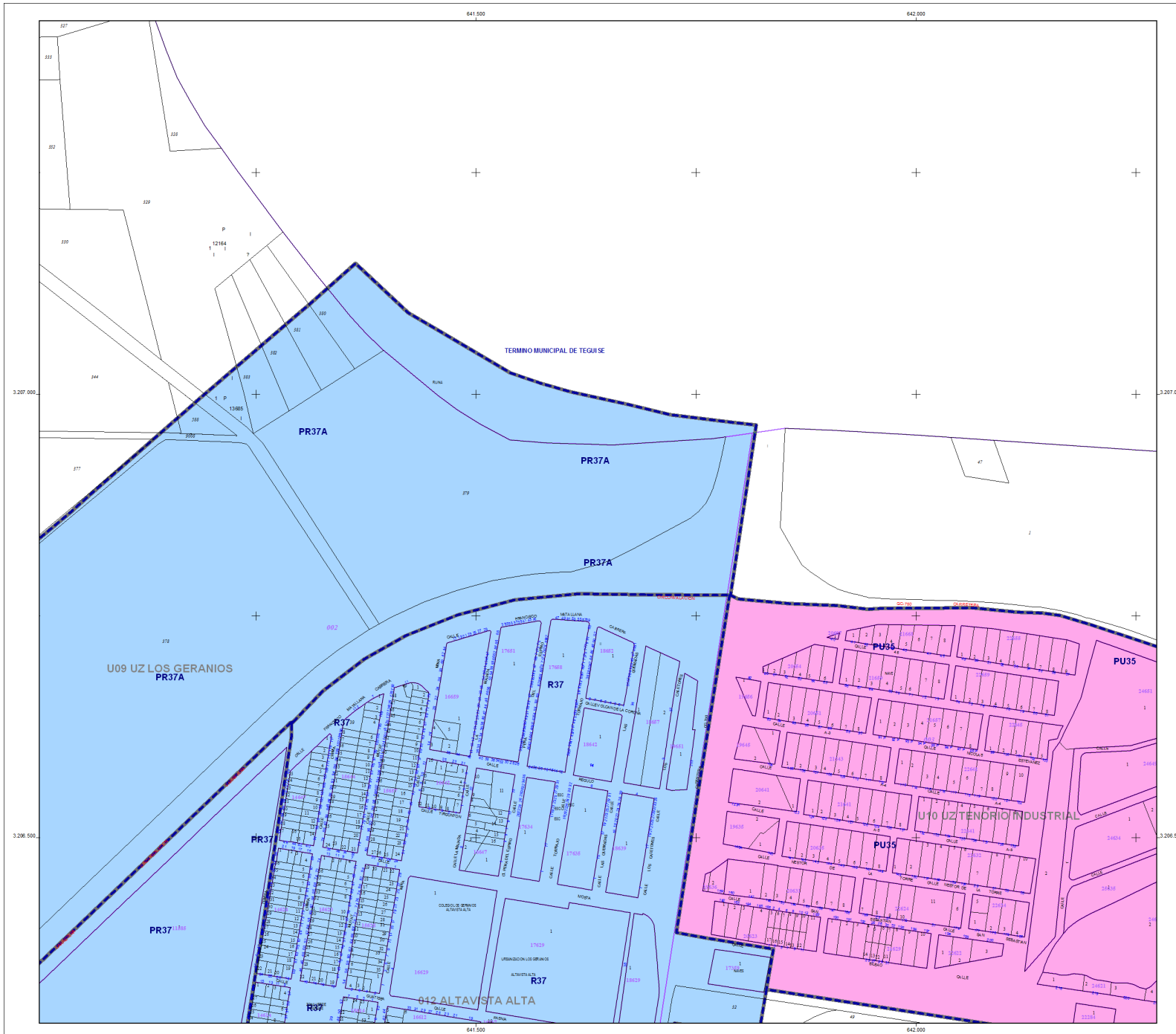
Situación hoja D1 Escala 1:50000

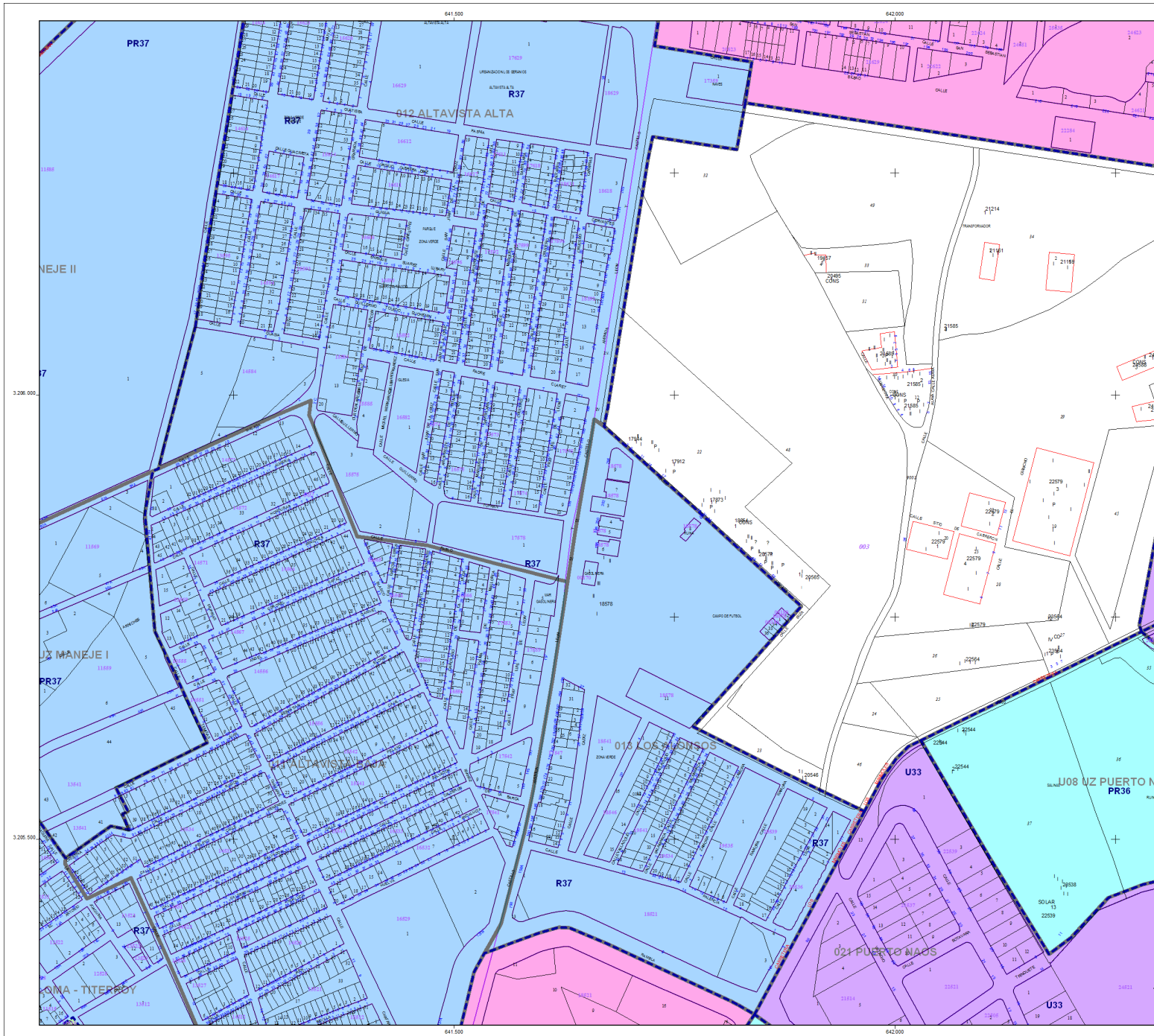


Simbolos Utilizados

<b>001</b>	Polygono de valoración		PR33, R33
	Línea de polígono de valoración		R35
			PR36, R36
			PR37, PR37A, R37
			R39
			PU33, PU33A, U33
			PU35, U35
			U37
Zonas de Valor			
			R25
			PR38, R38, R38A
			R20

MINISTERIO DE ECONOMÍA Y HACIENDA DEPARTAMENTO DE ECONOMÍA Y HACIENDA DIRECCIÓN GENERAL DE CATASTRO DE LAS PALMAS		TÉRMINO MUNICIPAL DE <b>ARRECIFE</b>
Título proyectado		
<b>VALORACIÓN COLECTIVA DE CARÁCTER GENERAL 2.007</b>		
Título plano		
<b>POLIGONOS Y ZONAS DE VALOR</b>		
Autores	V <sup>BP</sup>	
TÉCNICO REDACTOR	EL JEFE DE ÁREA DE INSPECCIÓN	
	INÉS PACHECO PLAZA	
	V <sup>BP</sup>	
	EL GERENTE REGIONAL	
ÁNGEL SÁNCHEZ SÁNCHEZ	JESÚS HERNANDO VELASCO	
Fecha	Escala	Plano Nº
26/09/2007	2000	3



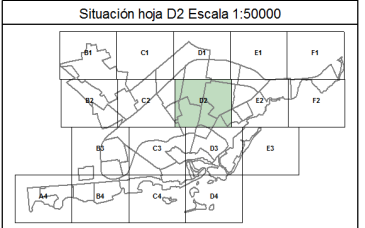


**CARTOGRAFÍA CATASTRAL**  
 Gerencia de CANARIAS - LAS PALMAS  
 Término Municipal de ARRECIFE (4)

Proyección UTM  
 HUSO 28  
 Escala 1:2000

0 50 100 150 200 m

Fecha : 26 DE SEPTIEMBRE DE 2007



**Simbolos Utilizados**

<b>001</b>	Polígono de valoración		PR33, R33
	Línea de polígono de valoración		R35
	Zona de valor		PR36, R36
	Línea de zona de valor		PR37, PR37A, R37
	Zonas de Valor		R39
	R25		PU33, PU33A, U33
	PR38, R38, R38A		PU35, U35
	R10		U37

**TERMINO MUNICIPAL DE ARRECIFE**

Título proyectado:  
**VALORACIÓN COLECTIVA DE CARÁCTER GENERAL 2.007**

Título plano:  
**POLIGONOS Y ZONAS DE VALOR**

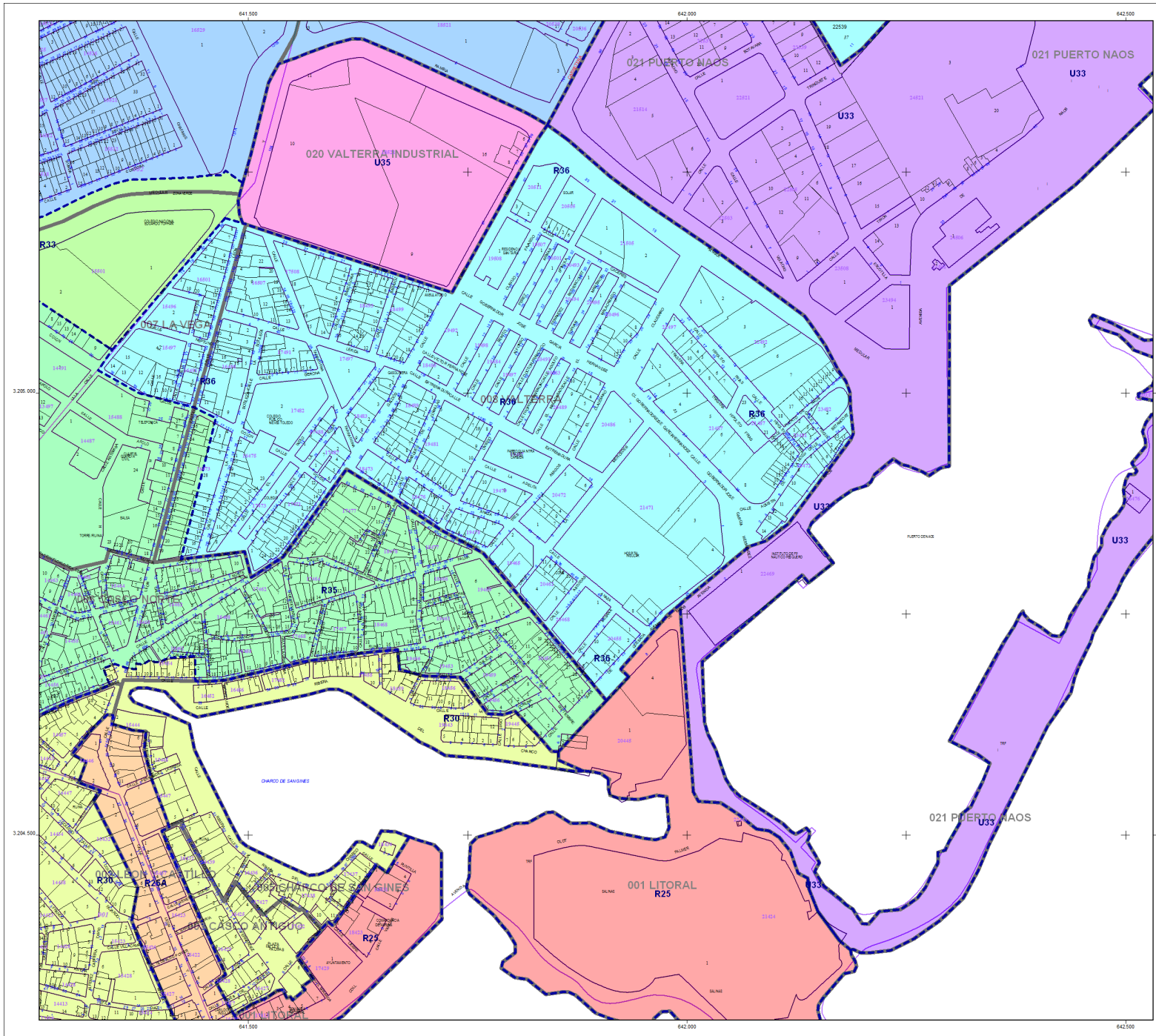
Autores:  
**V<sup>º</sup>B<sup>º</sup>**

TÉCNICO REDACTOR:  
**EL JEFE DE ÁREA DE INSPECCIÓN**

**INÉS PACHECO PLAZA**  
 V<sup>º</sup>B<sup>º</sup>  
**EL GERENTE REGIONAL**

**ÁNGEL SÁNCHEZ SÁNCHEZ**      **JESÚS HERNANDO VELASCO**

Fecha	26/09/2007	Escala	2000	Plano Nº	8
-------	------------	--------	------	----------	---

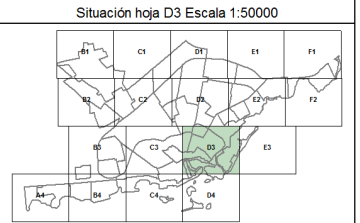


**CARTOGRAFÍA CATASTRAL**  
 Gerencia de CANARIAS - LAS PALMAS  
 Término Municipal de ARRECIFE (4)

Proyección UTM  
 HUSO 28  
 Escala 1:2000

0 50 100 150 200 m

Fecha : 26 DE SEPTIEMBRE DE 2007



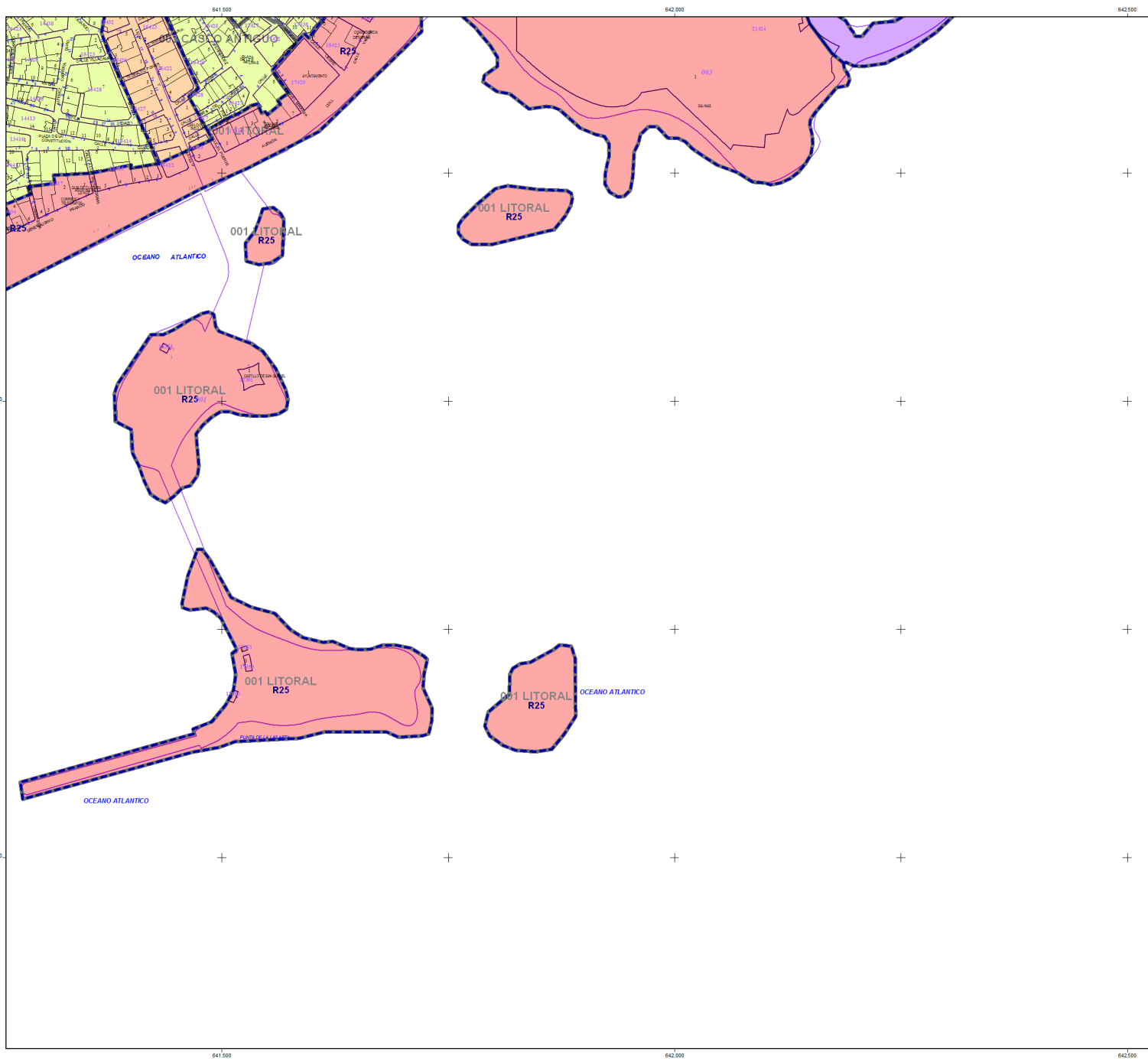
**Simbolos Utilizados**

<b>001</b>	Polígono de valoración	R33, R33
	Límite de polígono de valoración	R35
<b>PR26</b>	Zona de valor	R36, R36
	Límite de zona de valor	R37, R37A, R37B
		R39
		R33, R33A, U33
		R35, U35
		U37

Zonas de Valor

R25	R30, R30, R26A
R30	

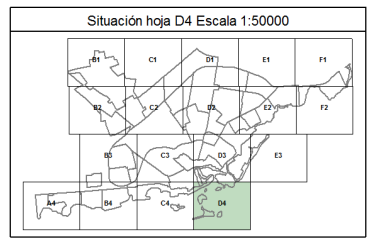
	<b>TERMINO MUNICIPAL DE ARRECIFE</b>	
Título proyectado <b>VALORACIÓN COLECTIVA DE CARÁCTER GENERAL 2.007</b>		
Título plano <b>POLIGONOS Y ZONAS DE VALOR</b>		
Autores	V <sup>B</sup> º	
TÉCNICO REDACTOR	EL JEFE DE ÁREA DE INSPECCIÓN	
	INÉS PACHECO PLAZA	
	V <sup>B</sup> º EL GERENTE REGIONAL	
ÁNGEL SÁNCHEZ SÁNCHEZ	JESÚS HERNANDO VELASCO	
Fecha 26/09/2007	Escala 2000	Plano Nº 13



**CARTOGRAFÍA CATASTRAL**  
 Gerencia de CANARIAS - LAS PALMAS  
 Término Municipal de ARRECIFE (4)

Proyección UTM  
 HUSO 28  
 Escala 1:2000

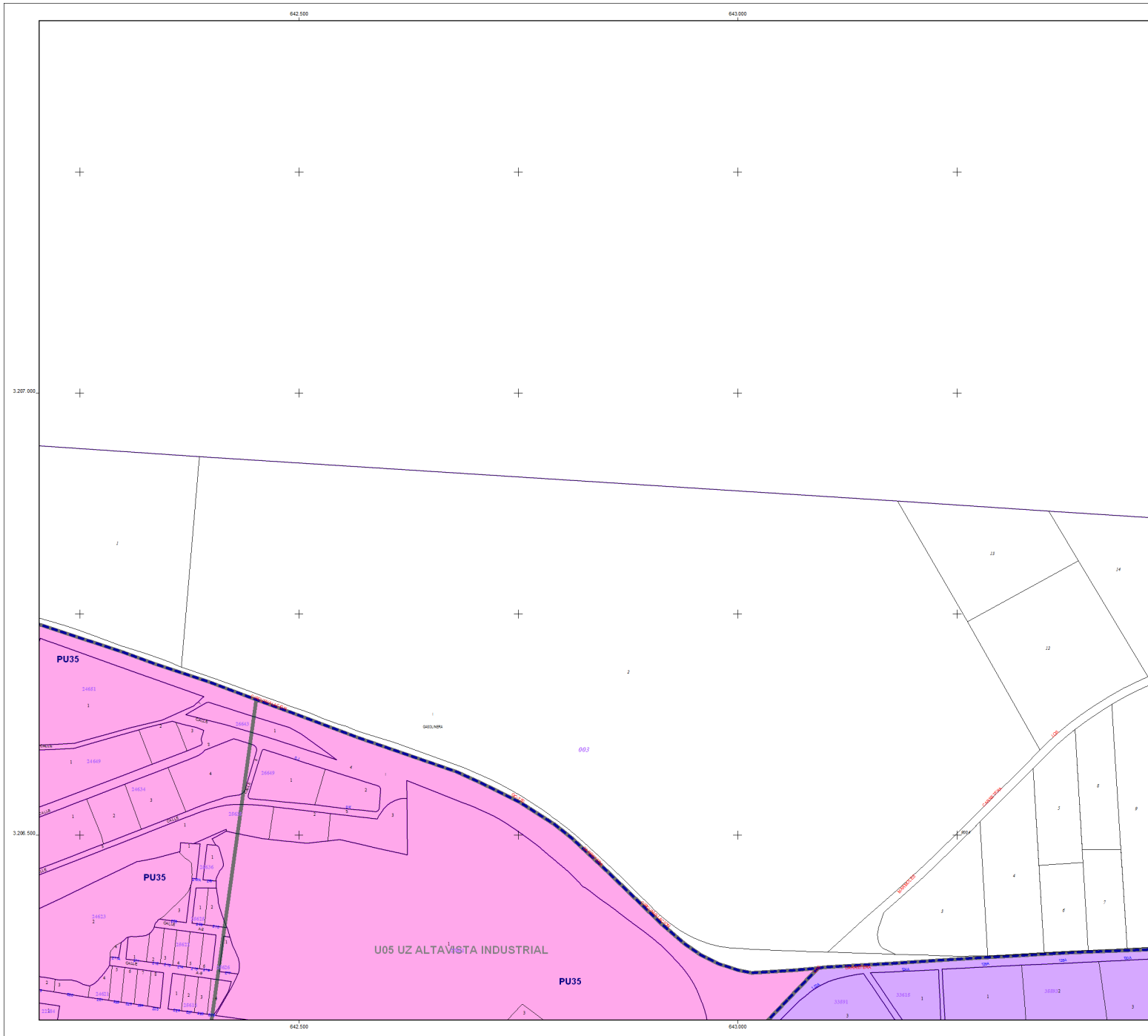
Fecha : 26 DE SEPTIEMBRE DE 2007



**Simbolos Utilizados**

<b>001</b>	Polígono de valoración	PR33, R33
	Límite de polígono de valoración	R35
		PR36, R36
		PR37, PR37A, R37
<b>PR26</b>	Zona de valor	R39
	Límite de zona de valor	PU33, PU33A, U33
		PU35, U35
		U37
<b>Zonas de Valor</b>		
	R25	
	PR38, R38, R38A	
	R10	

MINISTERIO DE ECONOMÍA Y HACIENDA DIRECCIÓN GENERAL DE CARACTERES DE CANARIAS LAS PALMAS	<b>TERMINO MUNICIPAL DE ARRECIFE</b>	
	Título proyectado <b>VALORACIÓN COLECTIVA DE CARÁCTER GENERAL 2.007</b>	
Título plano <b>POLIGONOS Y ZONAS DE VALOR</b>		
Autores <b>TÉCNICO REDACTOR</b>	V <sup>º</sup> B <sup>º</sup> EL JEFE DE ÁREA DE INSPECCIÓN	
	INÉS PACHECO PLAZA V <sup>º</sup> B <sup>º</sup> EL GERENTE REGIONAL	
<b>ÁNGEL SÁNCHEZ SÁNCHEZ</b>	<b>JESÚS HERNANDO VELASCO</b>	
Fecha <b>26/09/2007</b>	Escala <b>2000</b>	Plano Nº <b>18</b>

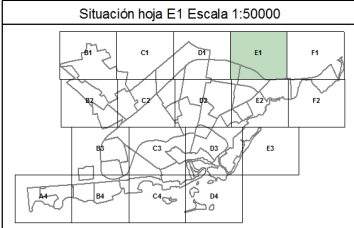


**CARTOGRAFÍA CATASTRAL**  
 Gerencia de CANARIAS - LAS PALMAS  
 Término Municipal de ARRECIFE (4)

Proyección UTM  
 HUSO 28  
 Escala 1:2000

0 50 100 150 200 m

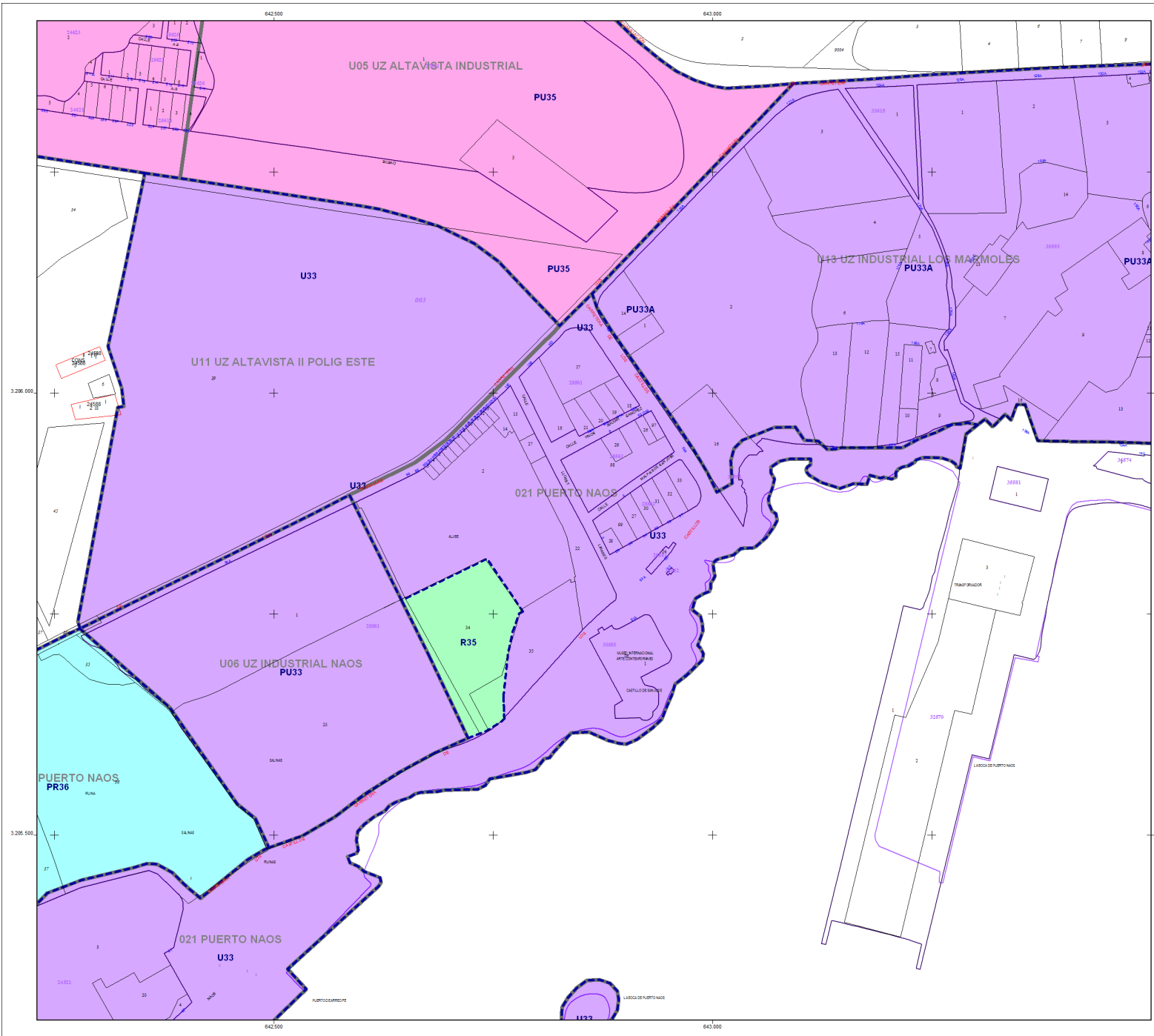
Fecha : 26 DE SEPTIEMBRE DE 2007



**Simbolos Utilizados**

<b>001</b>	Polygono de valoración	PR33, R33
	Límite de polígono de valoración	R35
		PR36, R36
		PR37, PR37A, R37
<b>PR26</b>	Zona de valor	R39
	Límite de zona de valor	PU33, PU33A, U33
		PU35, U35
		U37
<b>Zonas de Valor</b>		
	R25	
	PR38, R38, R38A	
	R10	

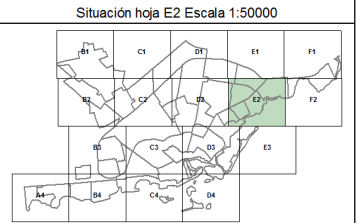
<p>MINISTERIO DE ECONOMÍA Y HACIENDA          DIRECCIÓN GENERAL DE ECONOMÍA Y FINANZAS          DIRECCIÓN DE CÁNTABRICO DE LAS PALMAS</p>	<b>TERMINO MUNICIPAL DE ARRECIFE</b>	
	Título proyectado <b>VALORACIÓN COLECTIVA DE CARÁCTER GENERAL 2.007</b>	
Título plano <b>POLIGONOS Y ZONAS DE VALOR</b>		
Autores <b>TÉCNICO REDACTOR</b>	<b>V<sup>BP</sup></b> <b>EL JEFE DE ÁREA DE INSPECCIÓN</b>	
	<b>INÉS PACHECO PLAZA</b> <b>V<sup>BP</sup></b> <b>EL GERENTE REGIONAL</b>	
<b>ÁNGEL SÁNCHEZ SÁNCHEZ</b>	<b>JESÚS HERNANDO VELASCO</b>	
Fecha <b>26/09/2007</b>	Escala <b>2000</b>	Plano Nº <b>4</b>



**CARTOGRAFÍA CATASTRAL**  
 Gerencia de CANARIAS - LAS PALMAS  
 Término Municipal de ARRECIFE (4)

Proyección UTM  
 HUSO 28  
 Escala 1:2000

Fecha : 26 DE SEPTIEMBRE DE 2007



**Símbolos Utilizados**

<b>001</b>	Polígono de valoración	PR33, R33
	Límite de polígono de valoración	R35
<b>PR26</b>	Zona de valor	PR36, R36
	Límite de zona de valor	PR37, PR37A, R37
		R39
		PU33, PU33A, U33
		PU35, U35
		U37
	Zonas de Valor	
	R25	
	PR26, R26, R26A	
	R20	

**TERMINO MUNICIPAL DE ARRECIFE**

Título proyectado  
**VALORACIÓN COLECTIVA DE CARÁCTER GENERAL 2.007**

Título plano  
**POLIGONOS Y ZONAS DE VALOR**

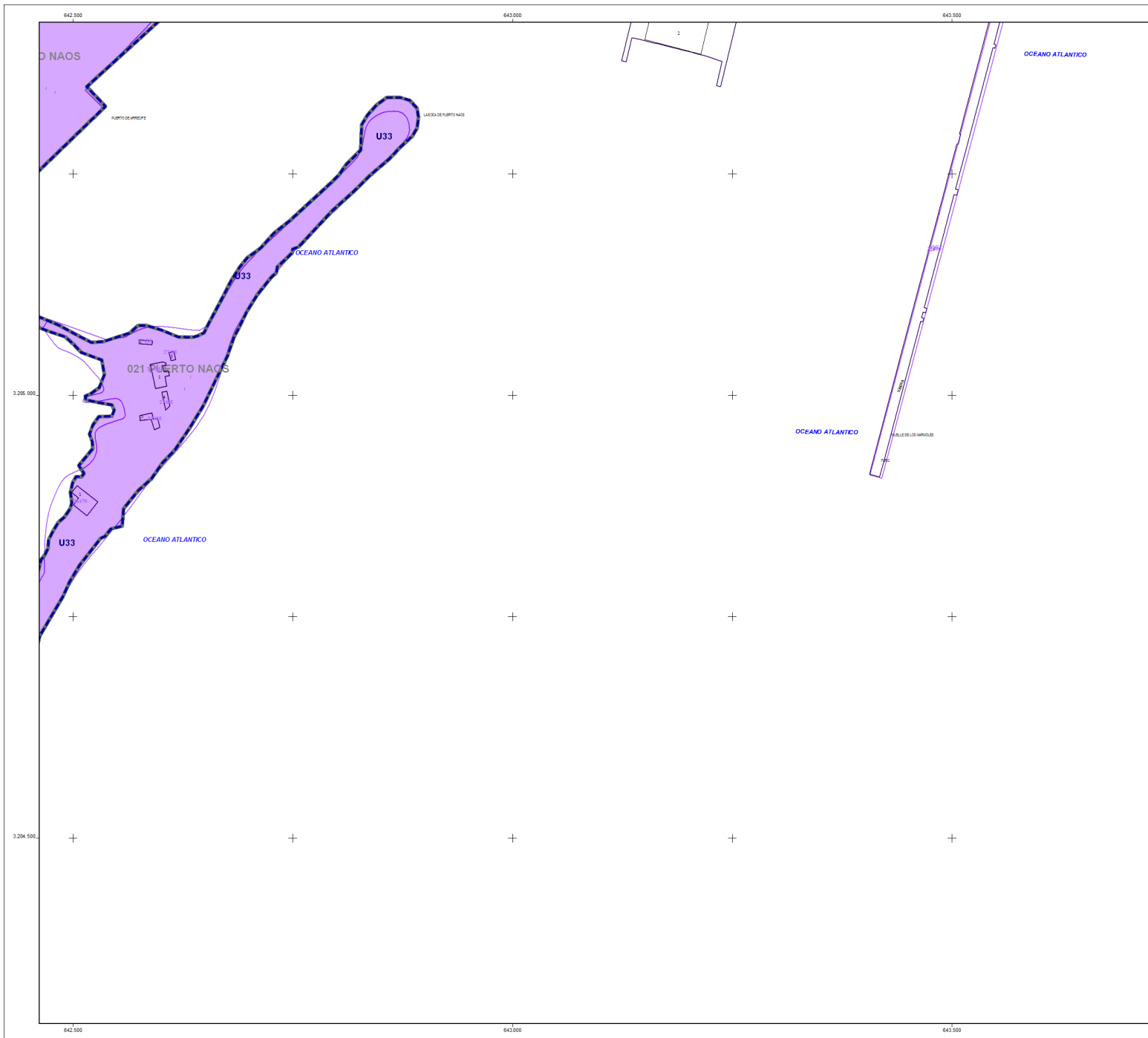
Autores  
 V<sup>º</sup>B<sup>º</sup>  
**TÉCNICO REDACTOR** EL JEFE DE ÁREA DE INSPECCIÓN

INÉS PACHECO PLAZA  
 V<sup>º</sup>B<sup>º</sup>  
 EL GERENTE REGIONAL

**ÁNGEL SÁNCHEZ SÁNCHEZ**      **JESÚS HERNANDO VELASCO**

Fecha	26/09/2007	Escala	2000	Plano Nº	9
-------	------------	--------	------	----------	---

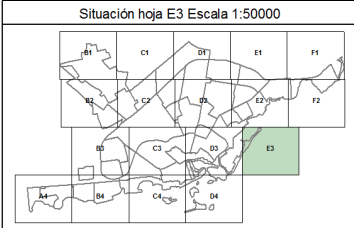




**CARTOGRAFÍA CATASTRAL**  
 Gerencia de CANARIAS - LAS PALMAS  
 Término Municipal de ARRECIFE (4)

Proyección UTM  
 HUSO 28  
 Escala 1:2000

Fecha : 26 DE SEPTIEMBRE DE 2007



**Símbolos Utilizados**

<b>001</b>	Polígono de valoración	PR33, R33
	Límite de polígono de valoración	R35
		PR36, R36
		PR37, PR37A, R37
<b>PR26</b>	Zona de valor	R39
	Límite de zona de valor	PU33, PU33A, U33
		PU35, U35
		U37
<b>Zonas de Valor</b>		
	R25	
	PR38, R38, R38A	
	R10	

**TERMINO MUNICIPAL DE ARRECIFE**

Título proyectado  
**VALORACIÓN COLECTIVA DE CARÁCTER GENERAL 2.007**

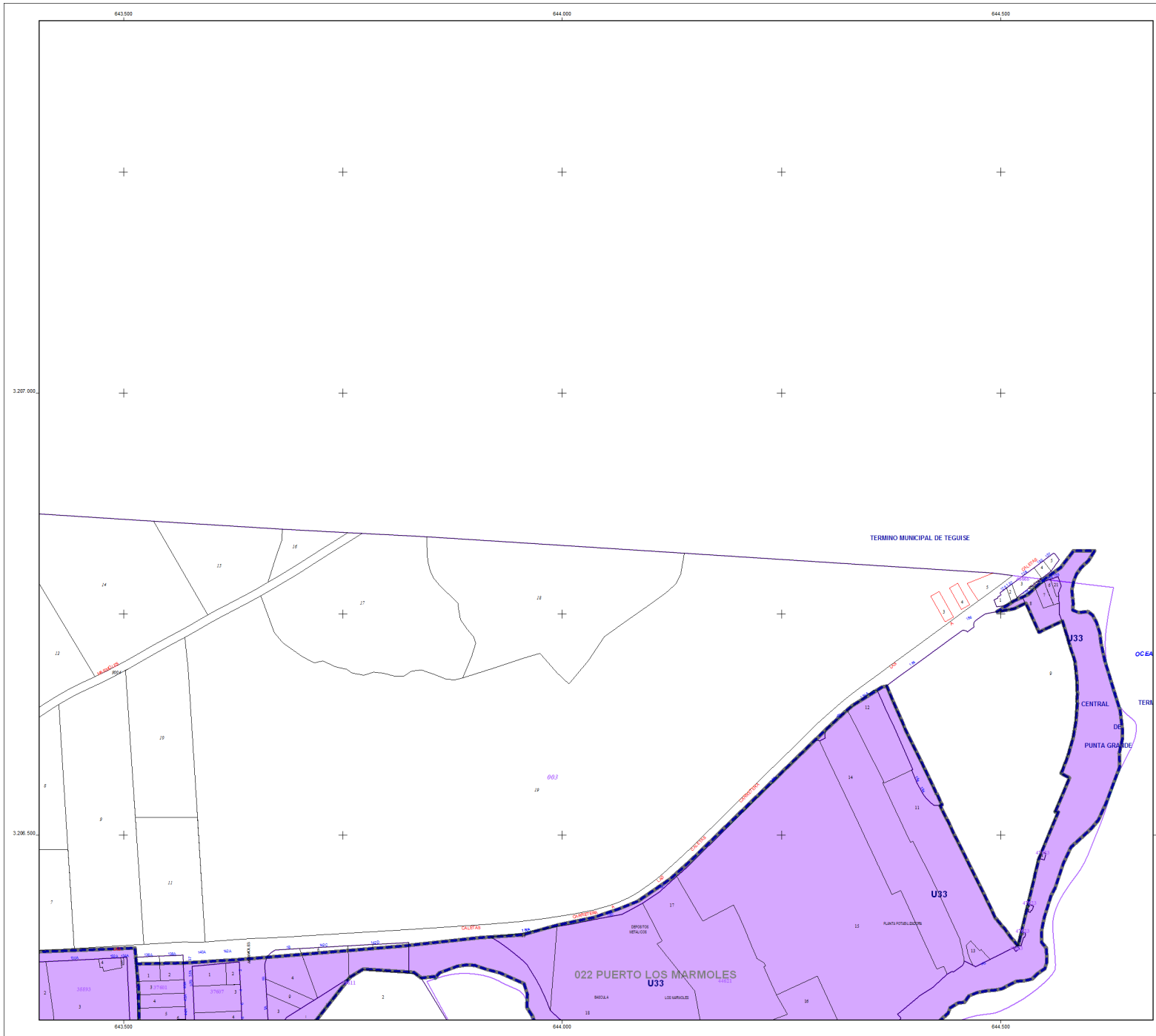
Título plano  
**POLIGONOS Y ZONAS DE VALOR**

Autores  
 V<sup>º</sup>B<sup>º</sup>  
**TÉCNICO REDACTOR EL JEFE DE ÁREA DE INSPECCIÓN**

**INÉS PACHECO PLAZA**  
 V<sup>º</sup>B<sup>º</sup>  
**EL GERENTE REGIONAL**

**ÁNGEL SÁNCHEZ SÁNCHEZ**      **JESÚS HERNANDO VELASCO**

Fecha <b>26/09/2007</b>	Escala <b>2000</b>	Plano Nº <b>14</b>
----------------------------	-----------------------	-----------------------

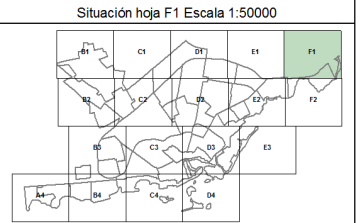


**CARTOGRAFÍA CATASTRAL**  
 Gerencia de CANARIAS - LAS PALMAS  
 Término Municipal de ARRECIFE (4)

Proyección UTM  
 HUSO 28  
 Escala 1:2000

0 50 100 150 200 m

Fecha : 26 DE SEPTIEMBRE DE 2007



**Simbolos Utilizados**

<b>001</b>	Poligono de valoración	PR33, R33
	Límite de poligono de valoración	R35
		PR36, R36
<b>PR26</b>	Zona de valor	PR37, PR37A, R37
	Límite de zona de valor	R39
		PU33, PU33A, U33
		PU35, U35
		U37
	Zonas de Valor	
	R25	
	PR38, R38, R38A	
	R10	

**TERMINO MUNICIPAL DE ARRECIFE**

Título proyectado  
**VALORACIÓN COLECTIVA DE CARÁCTER GENERAL 2.007**

Título plano  
**POLIGONOS Y ZONAS DE VALOR**

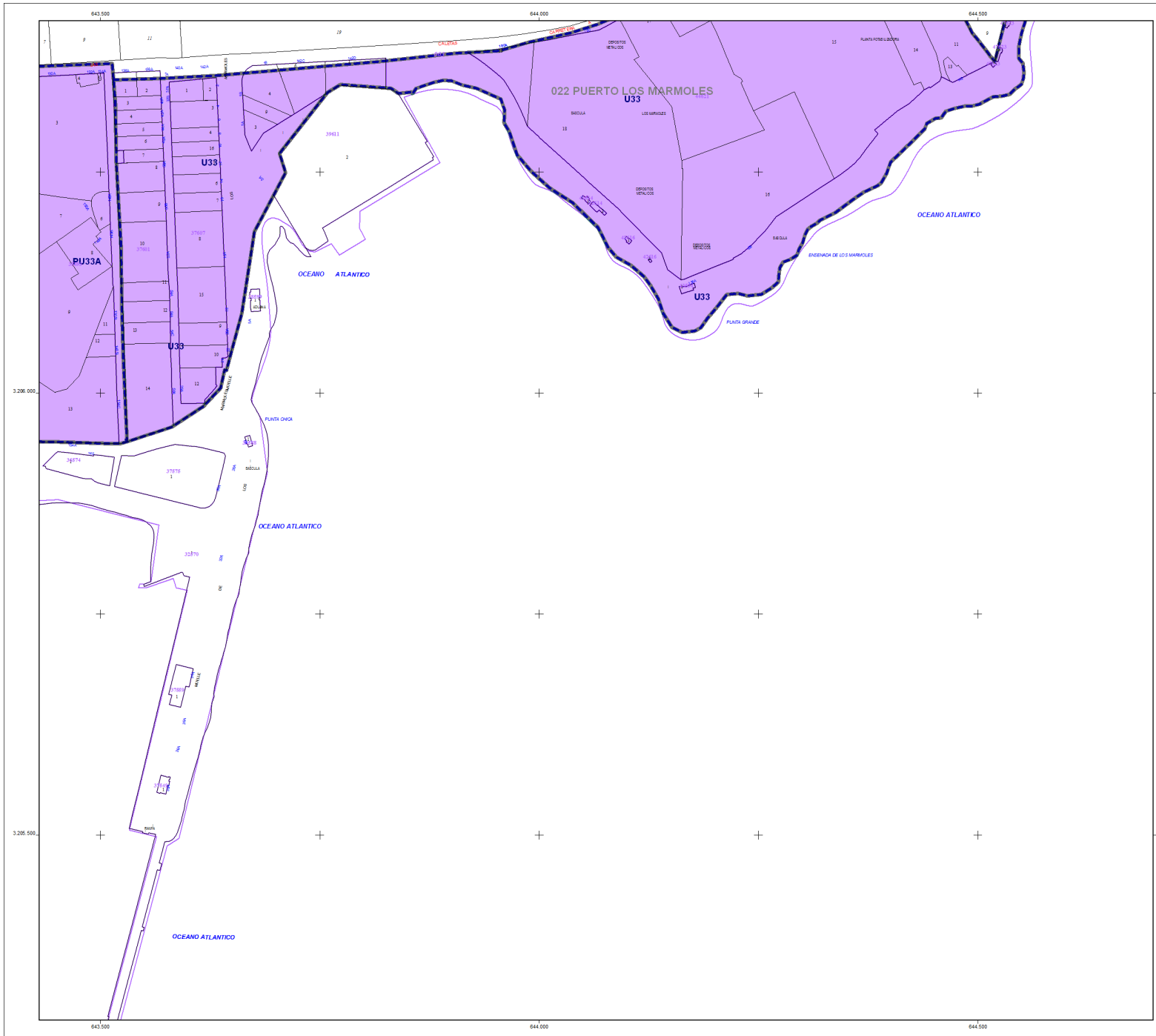
Autores: **V<sup>BP</sup>**

TÉCNICO REDACTOR: **EL JEFE DE ÁREA DE INSPECCIÓN**

**INÉS PACHECO PLAZA**  
 V<sup>BP</sup>  
 EL GERENTE REGIONAL

**ÁNGEL SÁNCHEZ SÁNCHEZ**      **JESÚS HERNANDO VELASCO**

Fecha <b>26/09/2007</b>	Escala <b>2000</b>	Plano Nº <b>5</b>
----------------------------	-----------------------	----------------------

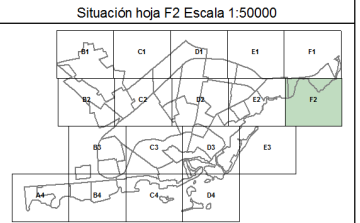


**CARTOGRAFÍA CATASTRAL**  
 Gerencia de CANARIAS - LAS PALMAS  
 Término Municipal de ARRECIFE (4)

Proyección UTM  
 HUSO 28  
 Escala 1:2000

0 50 100 150 200 m

Fecha : 26 DE SEPTIEMBRE DE 2007



**Simbolos Utilizados**

<b>001</b>	Polígono de valoración	PR33, R33
	Límite de polígono de valoración	R35
		PR36, R36
		PR37, PR37A, R37
<b>PR26</b>	Zona de valor	R39
	Límite de zona de valor	PU33, PU33A, U33
		PU35, U35
		U37
<b>Zonas de Valor</b>		
	R25	
	PR26, R26, R26A	
	R10	

**TERMINO MUNICIPAL DE ARRECIFE**

Título proyectado  
**VALORACIÓN COLECTIVA DE CARÁCTER GENERAL 2.007**

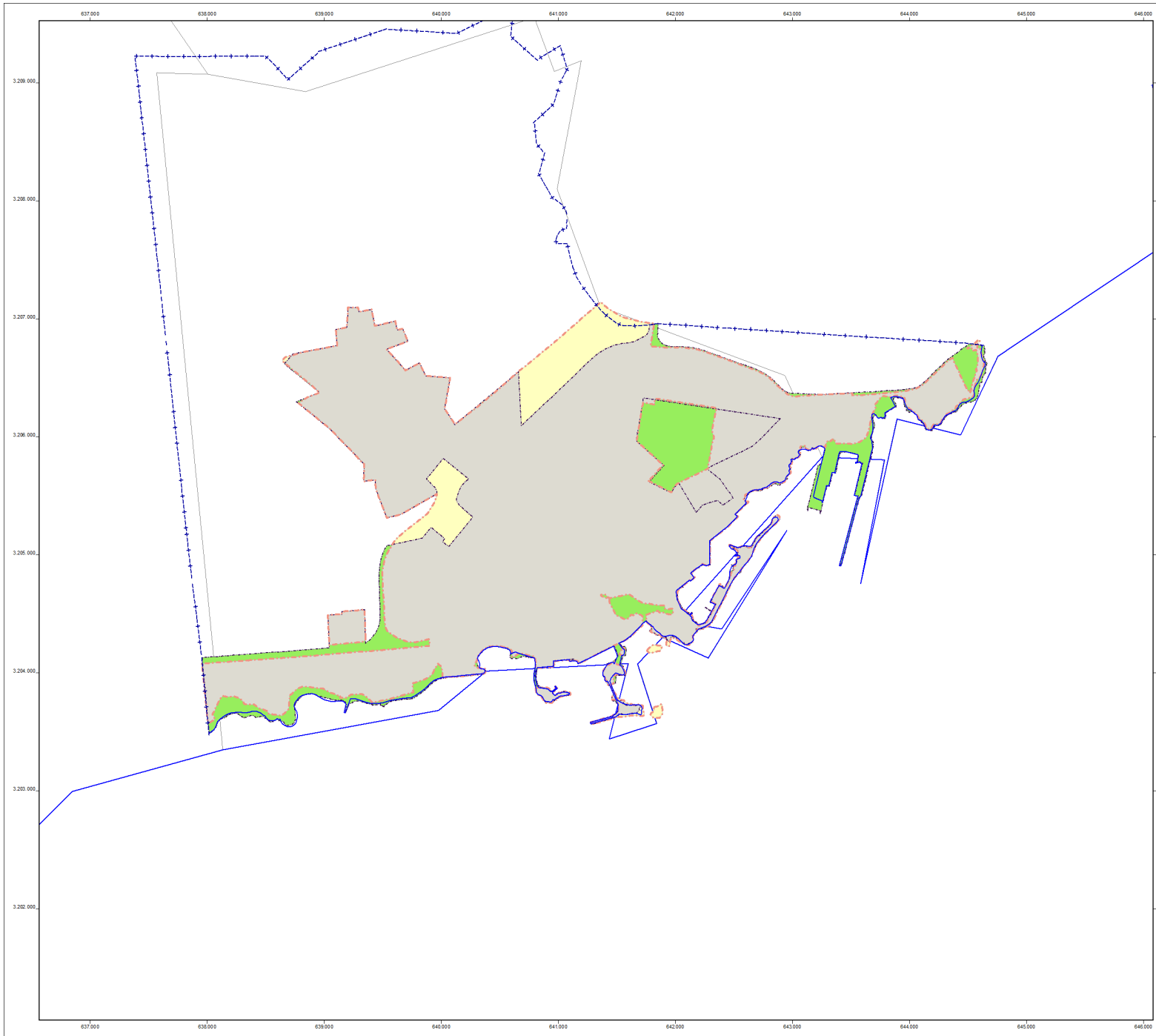
Título plano  
**POLIGONOS Y ZONAS DE VALOR**

Autores  
 V<sup>º</sup>B<sup>º</sup>  
**TÉCNICO REDACTOR EL JEFE DE ÁREA DE INSPECCIÓN**

**INÉS PACHECO PLAZA**  
 V<sup>º</sup>B<sup>º</sup>  
**EL GERENTE REGIONAL**

**ÁNGEL SÁNCHEZ SÁNCHEZ JESÚS HERNANDO VELASCO**

Fecha <b>26/09/2007</b>	Escala <b>2000</b>	Plano Nº <b>10</b>
----------------------------	-----------------------	-----------------------



**CARTOGRAFÍA CATASTRAL**  
 Gerencia de CANARIAS - LAS PALMAS  
 Término Municipal de ARRECIFE (4)

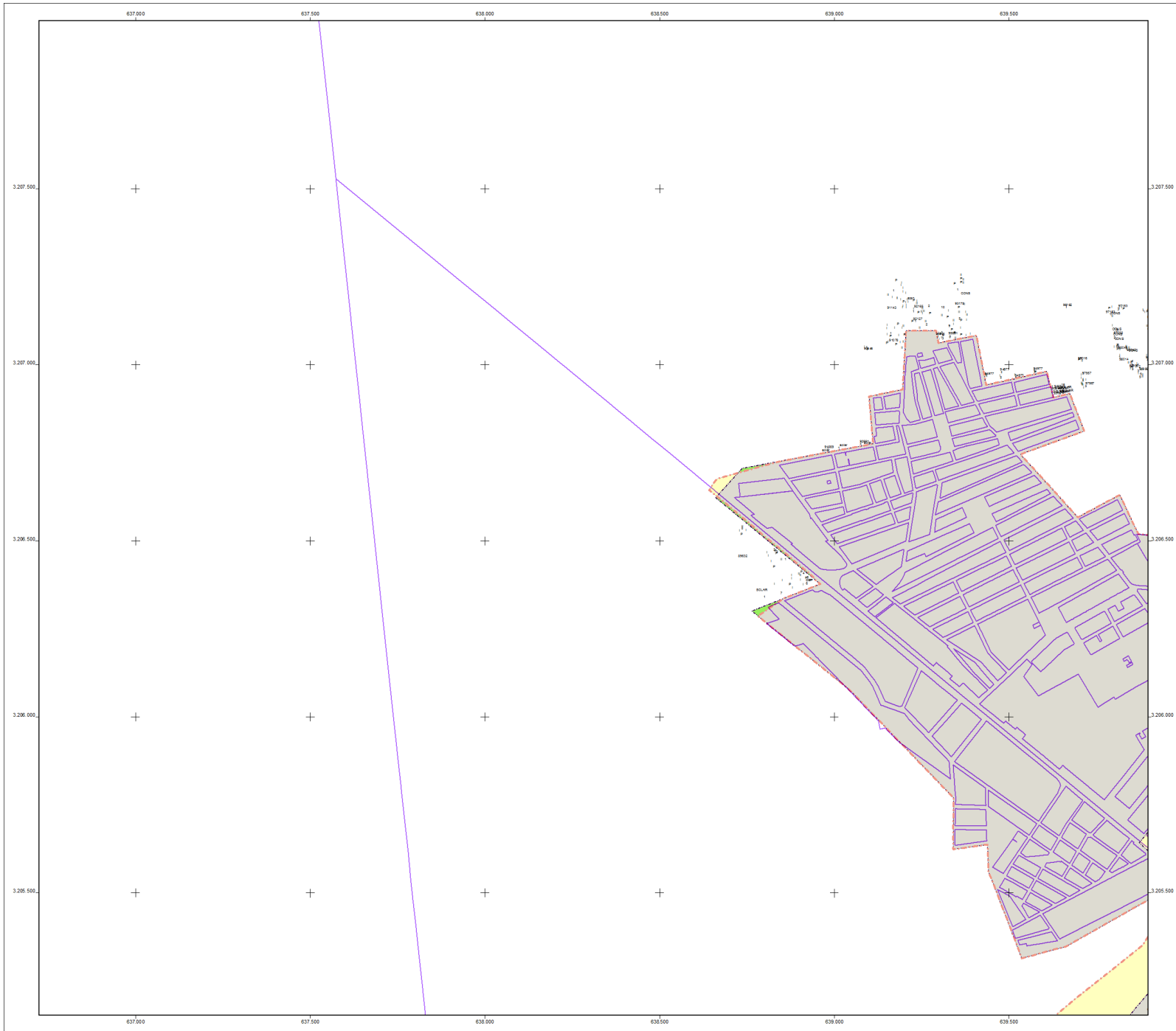
Proyección UTM  
 HUSO 28  
 Escala 1:15000

0 200 400 800 1000 m

Fecha : 28 DE SEPTIEMBRE DE 2007

Símbolos Utilizados	
	Suelo consolidado
	Suelo que entra a Urbana
	Suelo que sale de Urbana
	Delimitación de suelo de naturaleza urbana
	Antigua delimitación de suelo de naturaleza urbana

	DEPARTAMENTO DE ECONOMÍA Y HACIENDA DIRECCIÓN GENERAL DE ECONOMÍA Y HACIENDA DE LAS PALMAS	<b>TERMINO MUNICIPAL DE ARRECIFE</b>
	Título proyectado <b>VALORACIÓN COLECTIVA DE CARÁCTER GENERAL 2.007</b>	
Título plano <b>DELIMITACIÓN DE SUELO DE NATURALEZA URBANA</b>		
Autores <b>TÉCNICO REDACTOR</b>		VºBº EL JEFE DE ÁREA DE INSPECCIÓN
		INÉS PACHECO PLAZA VºBº EL GERENTE REGIONAL
<b>ÁNGEL SÁNCHEZ SÁNCHEZ</b>		<b>JESÚS HERNANDO VELASCO</b>
Fecha <b>28/09/2007</b>	Escala <b>15000</b>	Plano Nº <b>1</b>

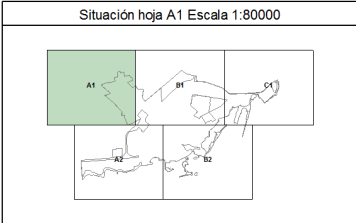


**CARTOGRAFÍA CATASTRAL**  
 Gerencia de CANARIAS - LAS PALMAS  
 Término Municipal de ARRECIFE (4)

Proyección UTM  
 HUSO 28  
 Escala 1:5000

0 100 200 300 400 m

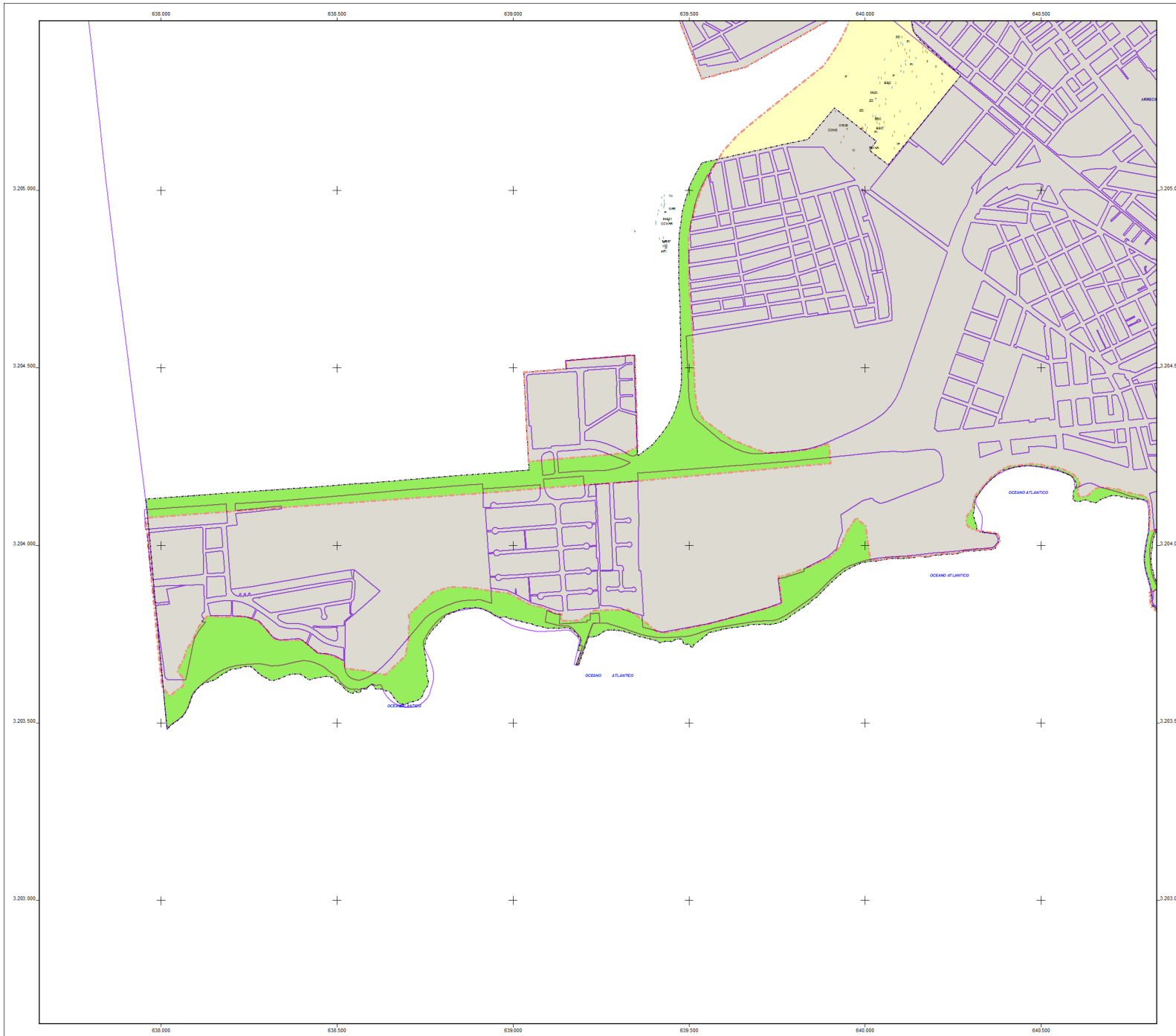
Fecha : 28 DE SEPTIEMBRE DE 2007



**Simbolos Utilizados**

- Suelo consolidado
- Suelo que entra a Urbana
- Suelo que sale de Urbana
- Delimitación de suelo de naturaleza urbana
- Antigua delimitación de suelo de naturaleza urbana

	DEPARTAMENTO DE ECONOMÍA Y HACIENDA DIRECCIÓN GENERAL DE ECONOMÍA Y FINANZAS SUBDIRECCIÓN DE CATASTRO DE LAS PALMAS	<b>TERMINO MUNICIPAL DE ARRECIFE</b>
Título proyecto: <b>VALORACIÓN COLECTIVA DE CARÁCTER GENERAL 2.007</b>		
Título plano: <b>DELIMITACIÓN DE SUELO DE NATURALEZA URBANA</b>		
Autores:	V <sup>º</sup> B <sup>º</sup>	
TÉCNICO REDACTOR:	EL JEFE DE ÁREA DE INSPECCIÓN	
	INÉS PACHECO PLAZA	
	V <sup>º</sup> B <sup>º</sup>	
	EL GERENTE REGIONAL	
ÁNGEL SÁNCHEZ SÁNCHEZ	JESÚS HERNANDO VELASCO	
Fecha:	Escala:	Plano Nº:
28/09/2007	5000	1

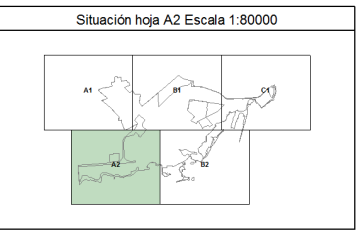


**CARTOGRAFÍA CATASTRAL**  
 Gerencia de CANARIAS - LAS PALMAS  
 Término Municipal de ARRECIFE (4)

Proyección UTM  
 HUSO 28  
 Escala 1:5000

0 100 200 300 400 m

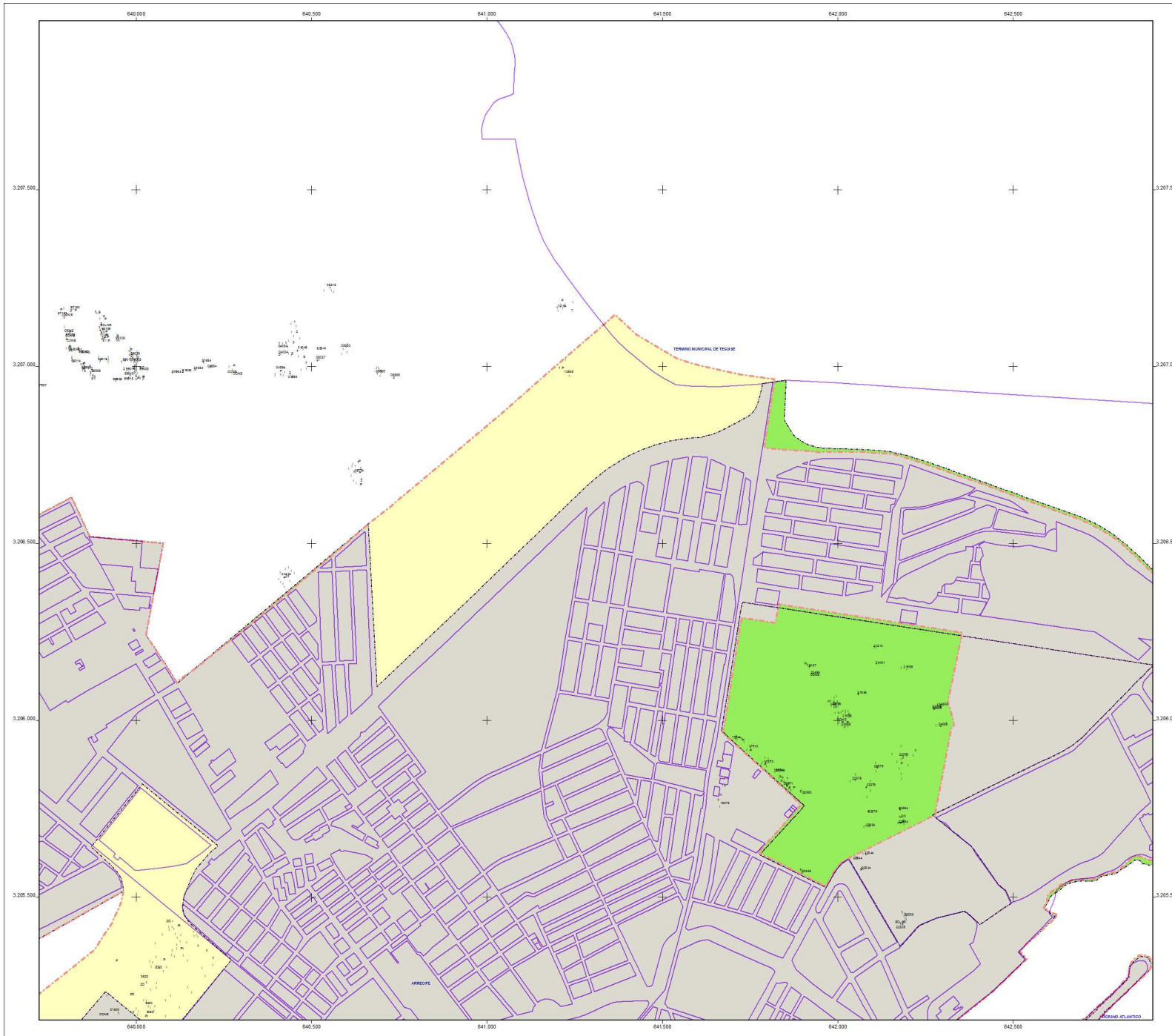
Fecha : 28 DE SEPTIEMBRE DE 2007



**Simbolos Utilizados**

	Suelo consolidado
	Suelo que entra a Urbana
	Suelo que sale de Urbana
	Delimitación de suelo de naturaleza urbana
	Antigua delimitación de suelo de naturaleza urbana

 MINISTERIO DE ECONOMÍA Y HACIENDA DEPARTAMENTO DE ECONOMÍA DE LAS ISLAS CANARIAS	<b>TERMINO MUNICIPAL DE ARRECIFE</b>
Título proyecto <b>VALORACIÓN COLECTIVA DE CARÁCTER GENERAL 2.007</b>	
Título plano <b>DELIMITACIÓN DE SUELO DE NATURALEZA URBANA</b>	
Autores <b>VºBº EL JEFE DE ÁREA DE INSPECCIÓN</b>	
<b>TÉCNICO REDACTOR</b> INÉS PACHECO PLAZA VºBº EL GERENTE REGIONAL	
<b>ÁNGEL SÁNCHEZ SÁNCHEZ</b> <b>JESÚS HERNANDO VELASCO</b>	
Fecha <b>28/09/2007</b>	Escala <b>5000</b>
Plano Nº <b>4</b>	



**CARTOGRAFÍA CATASTRAL**  
 Gerencia de CANARIAS - LAS PALMAS  
 Término Municipal de ARRECIFE (4)

Proyección UTM  
 HUSO 28  
 Escala 1:5000

0 100 200 300 400 m

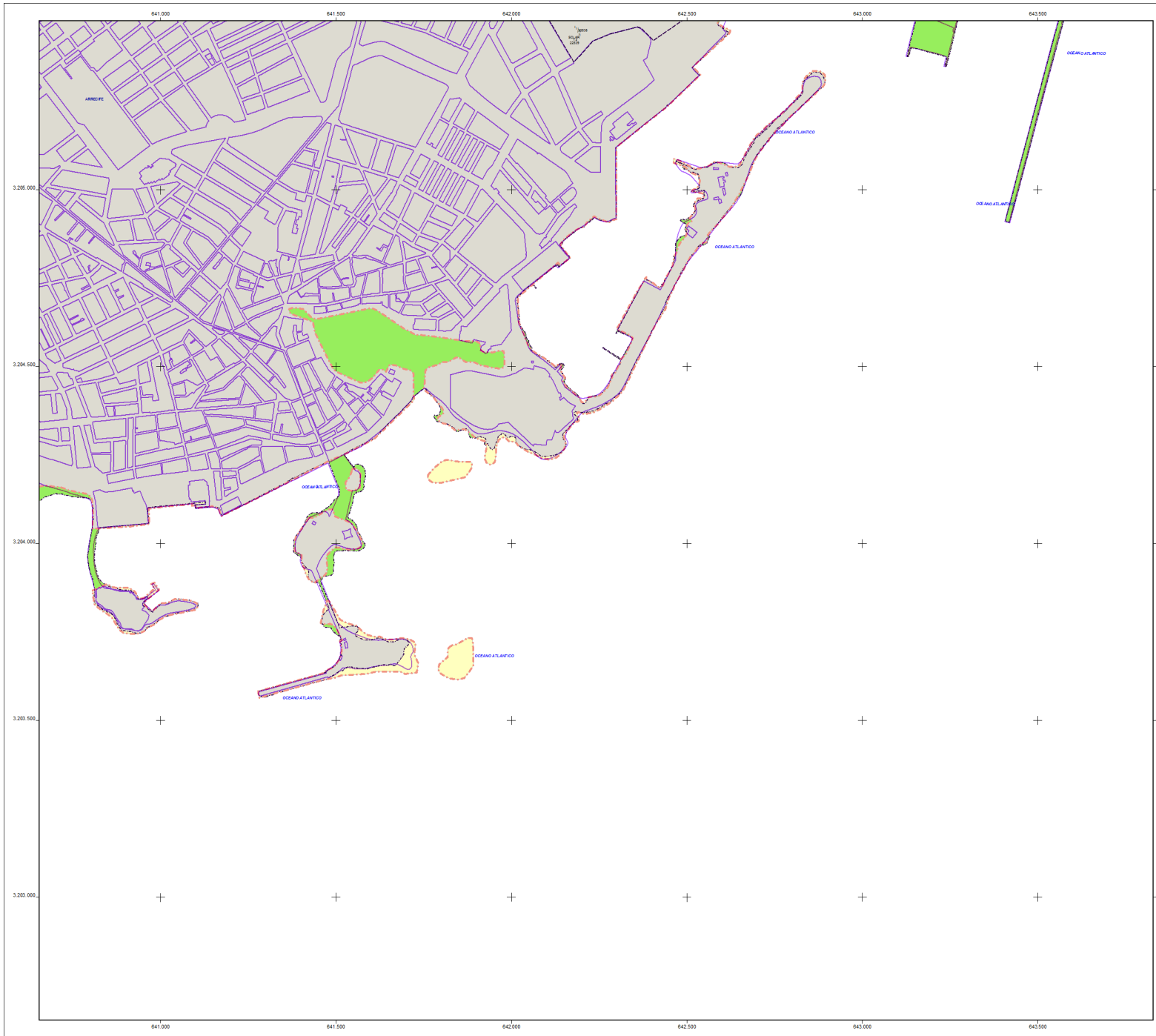
Fecha : 28 DE SEPTIEMBRE DE 2007

**Situación hoja B1 Escala 1:80000**

**Simbolos Utilizados**

- Suelo consolidado
- Suelo que entra a Urbana
- Suelo que sale de Urbana
- Delimitación de suelo de naturaleza urbana
- Antigua delimitación de suelo de naturaleza urbana

 <b>MINISTERIO DE ECONOMÍA Y HACIENDA</b> <small>DEPARTAMENTO DE ECONOMÍA Y FINANZAS DE LAS PALMAS</small>	<b>TERMINO MUNICIPAL DE ARRECIFE</b>	
	Título proyectado <b>VALORACIÓN COLECTIVA DE CARÁCTER GENERAL 2.007</b>	
Título plano <b>DELIMITACIÓN DE SUELO DE NATURALEZA URBANA</b>		
Autorres <b>TÉCNICO REDACTOR</b>	VºBº <b>EL JEFE DE ÁREA DE INSPECCIÓN</b>	
	<b>INÉS PACHECO PLAZA</b> VºBº <b>EL GERENTE REGIONAL</b>	
<b>ÁNGEL SÁNCHEZ SÁNCHEZ</b>	<b>JESÚS HERNANDO VELASCO</b>	
Fecha <b>28/09/2007</b>	Escala <b>5000</b>	Plano Nº <b>2</b>

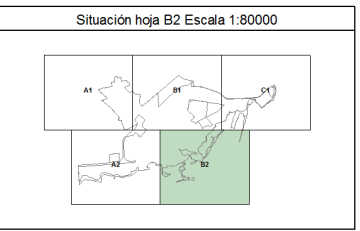


**CARTOGRAFÍA CATASTRAL**  
 Gerencia de CANARIAS - LAS PALMAS  
 Término Municipal de ARRECIFE (4)

Proyección UTM  
 HUSO 28  
 Escala 1:5000

0 100 200 300 400 m

Fecha : 28 DE SEPTIEMBRE DE 2007

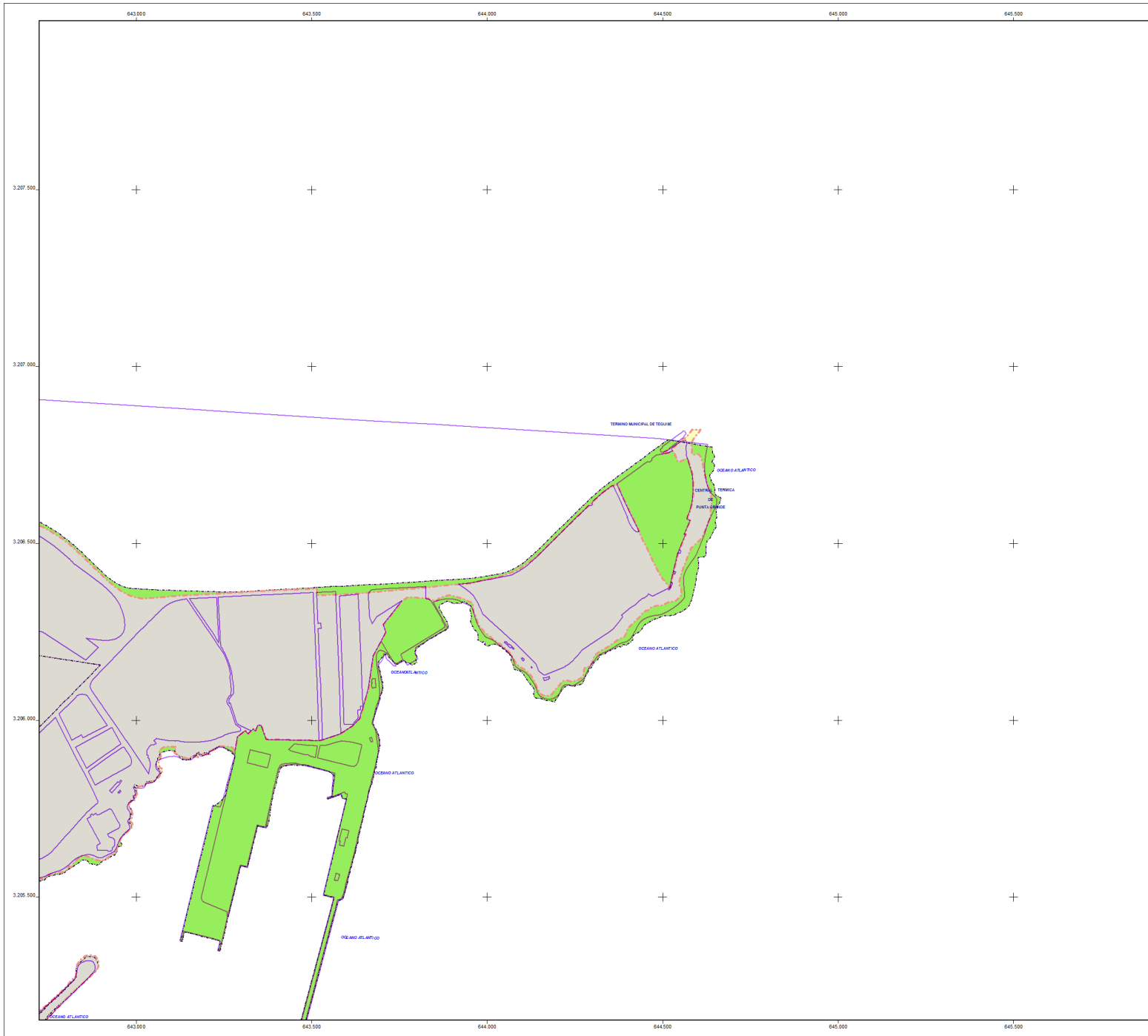


**Simbolos Utilizados**

	Suelo consolidado
	Suelo que entra a Urbana
	Suelo que sale de Urbana
	Delimitación de suelo de naturaleza urbana
	Antigua delimitación de suelo de naturaleza urbana

 MINISTERIO DE ECONOMÍA Y HACIENDA DEPARTAMENTO DE ECONOMÍA DE LAS PALMAS	<b>TERMINO MUNICIPAL DE ARRECIFE</b>
Título proyectado <b>VALORACIÓN COLECTIVA DE CARÁCTER GENERAL 2.007</b>	
Título plano <b>DELIMITACIÓN DE SUELO DE NATURALEZA URBANA</b>	
Autores <b>TÉCNICO REDACTOR</b> V/Bº <b>EL JEFE DE ÁREA DE INSPECCIÓN</b>	
<b>INÉS PACHECO PLAZA</b> V/Bº <b>EL GERENTE REGIONAL</b>	
<b>ÁNGEL SÁNCHEZ SÁNCHEZ</b>	<b>JESÚS HERNANDO VELASCO</b>
Fecha <b>28/09/2007</b>	Escala <b>5000</b>
Plano Nº <b>5</b>	



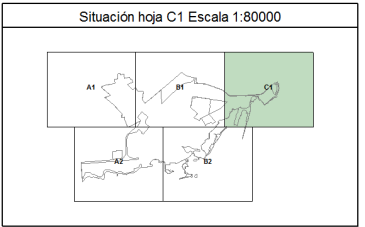


**CARTOGRAFÍA CATASTRAL**  
 Gerencia de CANARIAS - LAS PALMAS  
 Término Municipal de ARRECIFE (4)

Proyección UTM  
 HUSO 28  
 Escala 1:5000

0 100 200 300 400 m

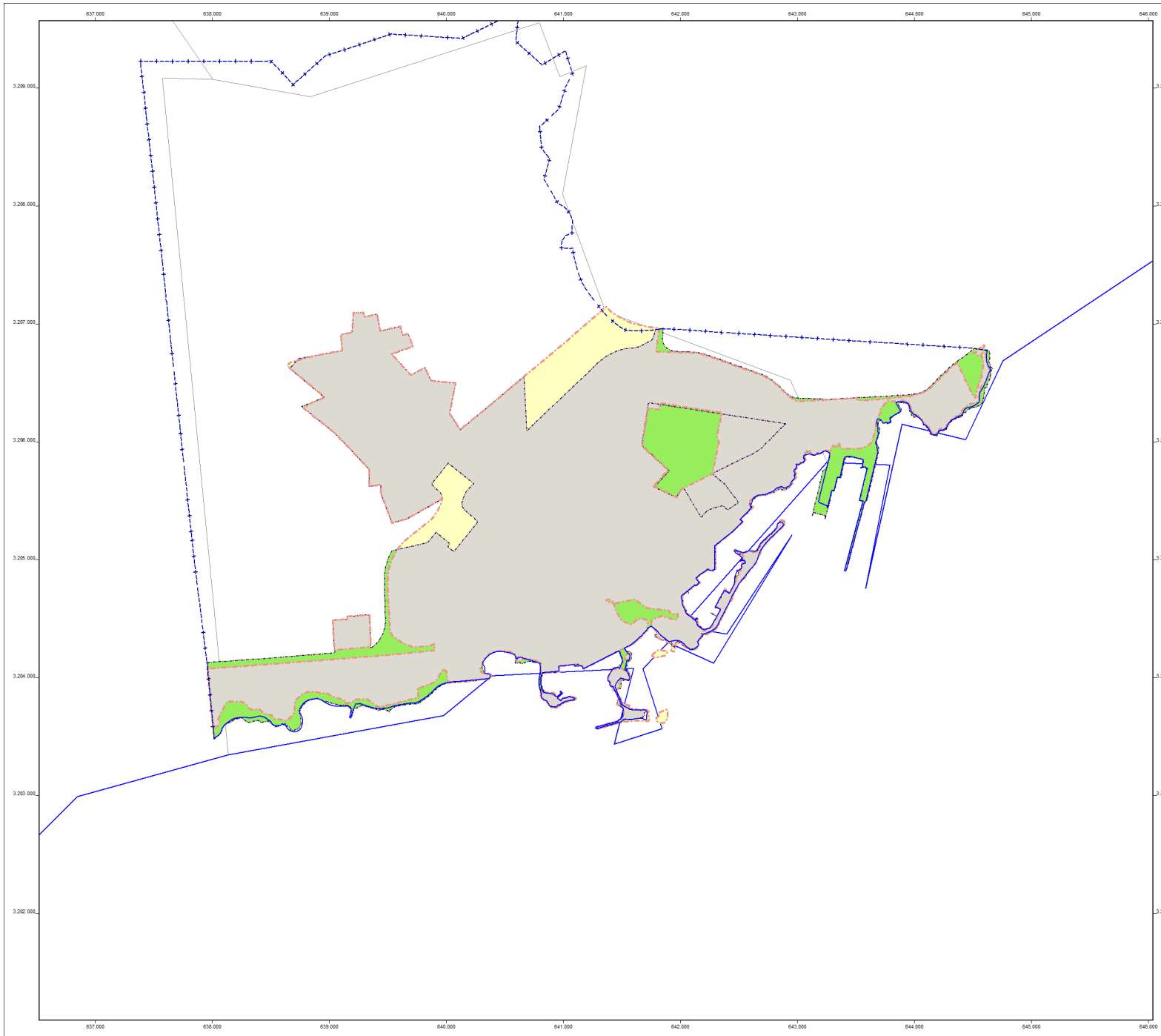
Fecha : 28 DE SEPTIEMBRE DE 2007



**Simbolos Utilizados**

- Suelo consolidado
- Suelo que entra a Urbana
- Suelo que sale de Urbana
- Delimitación de suelo de naturaleza urbana
- Antigua delimitación de suelo de naturaleza urbana

	<b>TERMINO MUNICIPAL DE ARRECIFE</b>
Título proyectado <b>VALORACIÓN COLECTIVA DE CARÁCTER GENERAL 2.007</b>	
Título plano <b>DELIMITACIÓN DE SUELO DE NATURALEZA URBANA</b>	
Autores	V <sup>o</sup> B <sup>o</sup>
TÉCNICO REDACTOR	EL JEFE DE ÁREA DE INSPECCIÓN
INÉS PACHECO PLAZA	
V <sup>o</sup> B <sup>o</sup>	
EL GERENTE REGIONAL	
ÁNGEL SÁNCHEZ SÁNCHEZ	JESÚS HERNANDO VELASCO
Fecha <b>28/09/2007</b>	Escala <b>5000</b>
Plano Nº <b>3</b>	








**CARTOGRAFÍA CATASTRAL**  
 Gerencia de CANARIAS - LAS PALMAS  
 Término Municipal de ARRECIFE (4)


Proyección UTM  
 HUSO 28  
 Escala 1:15000

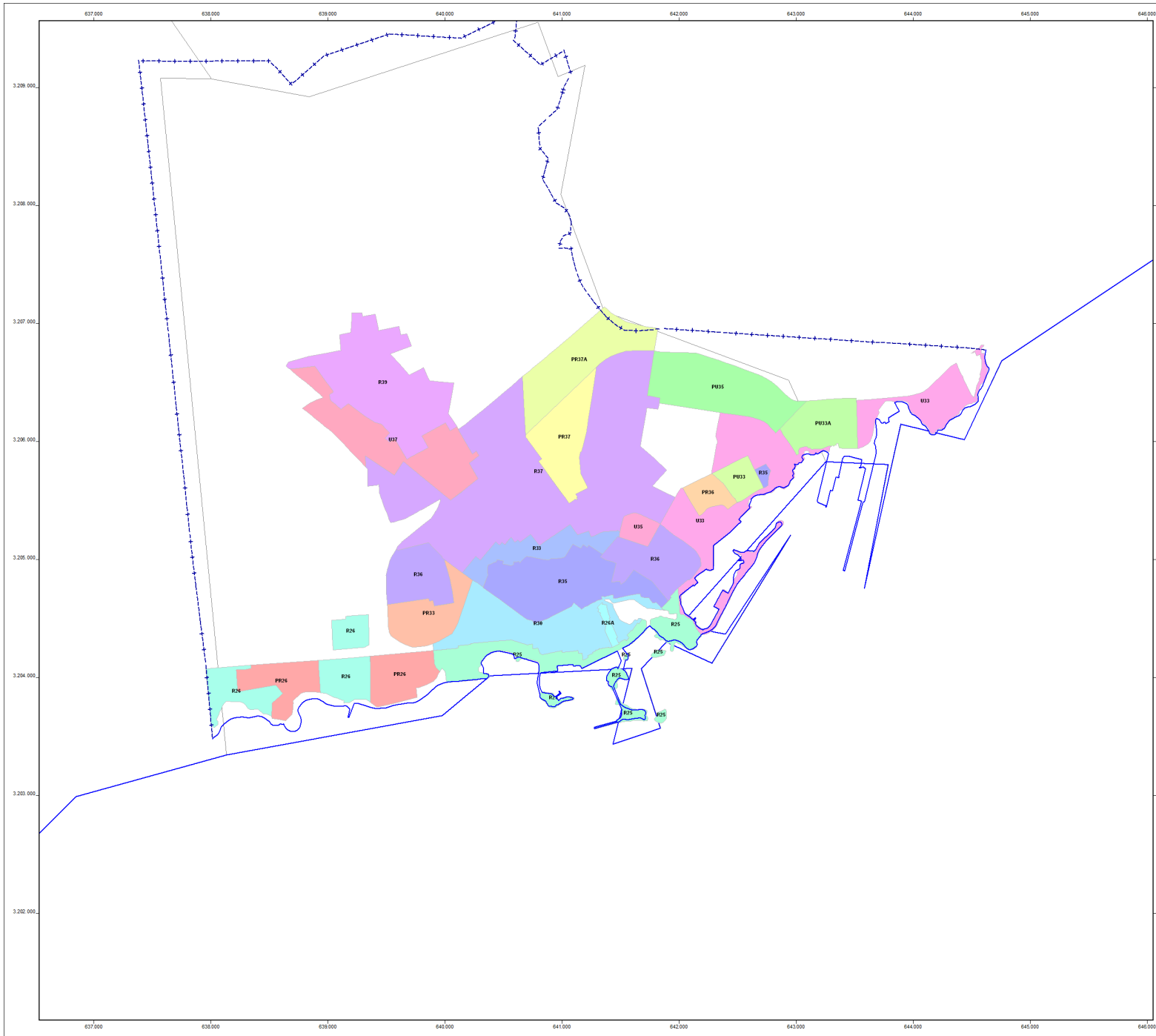
0 200 400 800 1000 m

Fecha : 28 DE SEPTIEMBRE DE 2007

**Simbolos Utilizados**

	Suelo consolidado
	Suelo que entra a Urbana
	Suelo que sale de Urbana
	Delimitación de suelo de naturaleza urbana
	Antigua delimitación de suelo de naturaleza urbana

	DEPARTAMENTO DE ECONOMÍA Y HACIENDA DIRECCIÓN GENERAL DE ECONOMÍA Y FINANZAS DIRECCIÓN DE ECONOMÍA Y FINANZAS DE LAS PALMAS	<b>TERMINO MUNICIPAL DE ARRECIFE</b>
Título proyectado <b>VALORACIÓN COLECTIVA DE CARÁCTER GENERAL 2.007</b>		
Título plano <b>DELIMITACIÓN DE SUELO DE NATURALEZA URBANA</b>		
Autores <b>TÉCNICO REDACTOR</b>		
V/Bº	EL JEFE DE ÁREA DE INSPECCIÓN	
<b>INÉS PACHECO PLAZA</b> V/Bº EL GERENTE REGIONAL		
<b>ÁNGEL SÁNCHEZ SÁNCHEZ</b>	<b>JESÚS HERNANDO VELASCO</b>	
Fecha <b>28/09/2007</b>	Escala <b>15000</b>	Plano Nº <b>1</b>



**CARTOGRAFÍA CATASTRAL**  
 Gerencia de CANARIAS - LAS PALMAS  
 Término Municipal de ARRECIFE (4)

Proyección UTM  
 HUSO 28  
 Escala 1:15000

0 200 400 600 800 1000 m

Fecha : 28 DE SEPTIEMBRE DE 2007

**Simbolos Utilizados**

ZONA DE VALOR		
PR26	R30	
PR33	R33	
PR36	R35	
PR37	R36	
PR37A	R37	
RU33	R39	
RU33A	U33	
RU35	U35	
R25	U37	
R26		
R26A		
R25		
R25		
R25		

	<b>TERMINO MUNICIPAL DE ARRECIFE</b>	
	Título proyectado <b>VALORACIÓN COLECTIVA DE CARÁCTER GENERAL 2.007</b>	
Título plano <b>ZONAS DE VALOR</b>		
Autores <b>VºBº</b> <b>TÉCNICO REDACTOR</b>	<b>EL JEFE DE ÁREA DE INSPECCIÓN</b>	
<b>INÉS PACHECO PLAZA</b> <b>VºBº</b> <b>EL GERENTE REGIONAL</b>		
<b>ÁNGEL SÁNCHEZ SÁNCHEZ</b>	<b>JESÚS HERNANDO VELASCO</b>	
Fecha <b>28-09-2007</b>	Escala <b>15000</b>	Plano Nº <b>1</b>